



# Судиславские ВЕДОМОСТИ

## ИНФОРМАЦИОННЫЙ БЮЛЛЕТЕНЬ

Учредитель: Совет депутатов и администрация городского поселения посёлок Судиславль  
Судиславского муниципального района Костромской области

Бюллетень выходит: с 05 июля 2006 г. 1-2 раза в месяц бесплатно adgpps.ru в разделе «Судиславские ведомости»		№ 5, 05 МАЯ 2023 года.
СОДЕРЖАНИЕ:		Стр.
<b>Решения Совета депутатов городского поселения посёлок Судиславль:</b>		
26.04.2023 г. № 28	Об утверждении отчета об исполнении бюджета городского поселения посёлок Судиславль Судиславского муниципального района Костромской области за 2022 год	1
26.04.2023 г. № 30	О внесении изменений в решение Совета депутатов городского поселения посёлок Судиславль Судиславского муниципального района Костромской области от 14. 12. 2022 г. № 65 "О бюджете городского поселения посёлок Судиславль Судиславского муниципального района Костромской области на 2023 год и на плановый период 2024 - 2025 годов"	9
26.04.2023 г. № 31	О внесении изменений в Генеральный план городского поселения посёлок Судиславль Судиславского муниципального района Костромской области	24
26.04.2023 г. № 32	О внесении изменений в решение Совета депутатов городского поселения посёлок Судиславль Судиславского муниципального района Костромской области от 26 января 2022 г. № 6 «Об утверждении Положения о компенсации руководителям органов территориального общественного самоуправления городского поселения посёлок Судиславль, не являющихся юридическими лицами»	85
24.04.2023 г.	Итоговый документ - заключение о результатах публичных слушаний по муниципальному образованию городского поселения посёлок Судиславль Судиславского муниципального района Костромской области по проекту решения Совета депутатов городского поселения посёлок Судиславль Судиславского муниципального района Костромской области «Об утверждении отчета об исполнении бюджета городского поселения посёлок Судиславль Судиславского муниципального района Костромской области за 2022 год»	85

Российская Федерация  
Костромская область  
Судиславский муниципальный район  
Городское поселение посёлок Судиславль  
Совет депутатов  
РЕШЕНИЕ

от 26 апреля 2023 г. № 28

Об утверждении отчета об исполнении бюджета  
городского поселения посёлок Судиславль  
Судиславского муниципального района  
Костромской области за 2022 год

Рассмотрев проект решения Совета депутатов городского поселения посёлок Судиславль Судиславского муниципального района Костромской области «Об утверждении отчета об исполнении бюджета городского поселения посёлок Судиславль Судиславского муниципального района Костромской области за 2022 год»,

Совет депутатов решил:

1. Утвердить отчет об исполнении бюджета городского поселения посёлок Судиславль Судиславского муниципального района Костромской области за 2022 год:  
- по доходам в сумме 81 252 737,31 руб. ;  
- по расходам в сумме 80 331 407,18 руб. ;  
- по источникам финансирования дефицита бюджета в сумме - 921 330,13 руб. (Приложение 1).
2. Утвердить отчеты главных распорядителей средств бюджета городского поселения посёлок Судиславль Судиславского муниципального района Костромской области по ведомственной структуре расходов за 2022 год (Приложение 2).
3. Утвердить отчет об использовании средств резервного фонда администрации Судиславского муниципального района Костромской области за 2022 год (Приложение 3).
4. Утвердить отчет об использовании средств дорожного фонда городского поселения посёлок Судиславль за 2022 год (Приложение 4).
5. Информацию о численности муниципальных служащих органов местного самоуправления, работников муниципальных учреждений городского поселения посёлок Судиславль Судиславского муниципального района Костромской области и фактических затратах на их денежное содержание за 2022 год принять к сведению (Приложение 5).
5. Настоящее решение вступает в силу со дня официального опубликования.

Глава городского поселения посёлок Судиславль  
Судиславского муниципального района Костромской области

Л.В. Сулова  
Приложение 1  
к решению Совета депутатов  
городского поселения посёлок Судиславль  
Судиславского муниципального района  
Костромской области  
от 26 апреля 2023 г. № 28

Отчет об исполнении бюджета городского поселения поселок Судиславль Судиславского муниципального района  
Костромской области за 2022 год (руб.)

Код бюджетной классификации	Наименование кода поступлений в бюджет, группы, подгруппы, статьи, подстатьи, элемента, подвида доходов	Утверждено на 2022 г.	Исполнено на 01 января 2023 года	% выполнения к годовому плану
100 00000 00 0000 000	Налоговые и неналоговые доходы	19 022 100,0	19 236 344,56	101,1
	Налоговые доходы	17 470 000,0	17 532 577,69	100,3
101 00000 00 0000 000	Налоги на прибыль, доходы	10 595 000,0	10 504 307,05	99,1
101 02000 01 0000 110	Налог на доходы физических лиц	10 595 000,0	10 504 307,05	99,1
101 02010 01 0000 110	Налог на доходы физических лиц с доходов, источником которым является налоговый агент, за исключением доходов, в отношении которых исчисление и уплата налога осуществляются в соответствии со статьями 227, 227.1 и 228 Налогового Кодекса Российской Федерации	10 418 000,0	10 335 517,97	99,2
101 02020 01 0000 110	Налог на доходы физических лиц с доходов, полученных от осуществления деятельности физическими лицами, зарегистрированными в качестве индивидуальных предпринимателей, нотариусов, занимающихся частной практикой, адвокатов, учредивших адвокатские кабинеты, и других лиц, занимающихся частной практикой в соответствии со статьей 227 Налогового Кодекса Российской Федерации	58 000,0	52 873,37	91,2
101 02030 01 0000 110	Налог на доходы физических лиц с доходов, полученных физическими лицами в соответствии со статьей 228 Налогового Кодекса Российской Федерации	36 000,0	31 411,91	87,2
101 02040 01 0000 110	Налог на доходы физических лиц в виде фиксированных авансовых платежей с доходов, полученных физическими лицами, являющимися иностранными гражданами, осуществляющими трудовую деятельность по найму у физических лиц на основании патента в соответствии со статьей 227.1 Налогового Кодекса Российской Федерации	83 000,0	84 500,60	101,8
101 02080 01 0000 110	Налог на доходы физических лиц в части суммы налога, превышающей 650 000 рублей, относящейся к части налоговой базы, превышающей 5 000 000 рублей (за исключением налога на доходы физических лиц с сумм прибыли контролируемой иностранной компании, в том числе фиксированной прибыли контролируемой иностранной компании) (сумма платежа (перерасчеты, недоимка и задолженность по соответствующему платежу, в том числе по отмененному)	0,0	0,0	-
103 00000 00 0000 000	Налоги на товары (работы, услуги), реализуемые на территории Российской Федерации	721 000,0	762 898,25	105,8
103 02000 01 0000 110	Акцизы по подакцизным товарам (продукции), производимым на территории Российской Федерации	721 000,0	762 898,25	105,8
103 02230 01 0000 110	Доходы от уплаты акцизов на дизельное топливо, подлежащие распределению между бюджетами субъектов Российской Федерации и местными бюджетами с учетом установленных дифференцированных нормативов отчислений в местные бюджеты	354 000,0	382 446,27	108,0
103 02231 01 0000 110	Доходы от уплаты акцизов на дизельное топливо, подлежащие распределению между бюджетами субъектов Российской Федерации и местными бюджетами с учетом установленных дифференцированных нормативов отчислений в местные бюджеты (по нормативам, установленным Федеральным законом о федеральном бюджете в целях формирования дорожных фондов субъектов Российской Федерации)	354 000,0	382 446,27	108,0
10302240 01 0000 110	Доходы от уплаты акцизов на моторные масла для дизельных и (или) карбюраторных (инжекторных) двигателей, подлежащие распределению между бюджетами субъектов Российской Федерации и местными бюджетами с учетом установленных дифференцированных нормативов отчислений в местные бюджеты	2 000,0	2 065,80	100,0
10302241 01 0000 110	Доходы от уплаты акцизов на моторные масла для дизельных и (или) карбюраторных (инжекторных) двигателей, подлежащие распределению между бюджетами субъектов Российской Федерации и местными бюджетами с учетом установленных дифференцированных нормативов отчислений в местные бюджеты (по нормативам, установленным Федеральным законом о федеральном бюджете в целях формирования дорожных фондов субъектов Российской Федерации)	2 000,0	2 065,80	100,0
103 02250 01 0000 110	Доходы от уплаты акцизов на автомобильный бензин, подлежащие распределению между бюджетами субъектов Российской Федерации и местными бюджетами с учетом установленных дифференцированных нормативов отчислений в местные бюджеты	405 000,0	422 263,86	104,3
103 02251 01 0000 110	Доходы от уплаты акцизов на автомобильный бензин, подлежащие распределению между бюджетами субъектов Российской Федерации и местными бюджетами с учетом установленных дифференцированных нормативов отчислений в местные бюджеты	405 000,0	422 263,86	104,3

	Федерации и местными бюджетами с учетом установленных дифференцированных нормативов отчислений в местные бюджеты (по нормативам, установленным Федеральным законом о федеральном бюджете в целях формирования дорожных фондов субъектов Российской Федерации)			
103 02260 01 0000 110	Доходы от уплаты акцизов на прямогонный бензин, подлежащие распределению между бюджетами субъектов Российской Федерации и местными бюджетами с учетом установленных дифференцированных нормативов отчислений в местные бюджеты	-40 000,0	-43 877,68	-
103 02261 01 0000 110	Доходы от уплаты акцизов на прямогонный бензин, подлежащие распределению между бюджетами субъектов Российской Федерации и местными бюджетами с учетом установленных дифференцированных нормативов отчислений в местные бюджеты (по нормативам, установленным Федеральным законом о федеральном бюджете в целях формирования дорожных фондов субъектов Российской Федерации)	-40 000,0	-43 877,68	-
105 00000 00 0000 000	Налоги на совокупный доход	2 180 000,0	2 140 162,62	98,2
105 01000 00 0000 110	Налог, взимаемый в связи с применением упрощенной системы налогообложения	2 180 000,0	2 140 162,62	98,2
105 01010 01 0000 110	Налог, взимаемый с налогоплательщиков, выбравших в качестве объекта налогообложения доходы	1 000 000,0	1 004 852,23	100,5
105 01011 01 0000 110	Налог, взимаемый с налогоплательщиков, выбравших в качестве объекта налогообложения доходы	1 000 000,0	1 004 852,23	100,5
105 01020 01 0000 110	Налог, взимаемый с налогоплательщиков, выбравших в качестве объекта налогообложения доходы, уменьшение на величину расходов	1 180 000,0	1 135 310,39	96,2
105 01021 01 0000 110	Налог, взимаемый с налогоплательщиков, выбравших в качестве объекта налогообложения доходы, уменьшенные на величину расходов (в том числе минимальный налог, зачисляемый в бюджеты субъектов Российской Федерации)	1 180 000,0	1 135 310,39	96,2
106 00000 00 0000 000	Налоги на имущество	3 974 000,0	4 126 684,99	103,8
106 01000 00 0000 110	Налог на имущество физических лиц	1 459 000,0	1 643 998,73	112,7
106 01030 13 0000 110	Налог на имущество физических лиц, взимаемый по ставкам, применяемым к объектам налогообложения, расположенным в границах городских поселений	1 459 000,0	1 643 998,73	112,7
106 06000 00 0000 110	Земельный налог	2 515 000,0	2 482 686,26	98,7
106 06030 00 0000 150	Земельный налог с организаций	1 700 000,0	1 706 141,13	100,3
106 06030 13 0000 110	Земельный налог с организаций, обладающих земельным участком, расположенным в границах городских поселений	1 700 000,0	1 706 141,13	100,3
106 0604000 0000 150	Земельный налог с физических лиц	815 000,0	776 545,13	95,3
106 06043 13 0000 110	Земельный налог с физических лиц, обладающих земельным участком, расположенным в границах городских поселений	815 000,0	776 545,13	95,3
109 00000 00 0000 000	Задолженность и перерасчеты по отмененным налогам, сборам и иным обязательным платежам	0,0	-1 475,22	-
109 04000 00 0000 110	Налоги на имущество	0,0	-1 475,22	-
109 04050 00 0000 110	Земельный налог (по обязательствам, возникшим до 1 января 2006 года)	0,0	-1 475,22	-
109 04053 13 0000 110	Земельный налог (по обязательствам, возникшим до 1 января 2006 года), мобилизуемый на территориях городских поселений	0,0	-1 475,22	-
109 04053 13 1000 110	Земельный налог (по обязательствам, возникшим до 1 января 2006 года), мобилизуемый на территориях городских поселений (сумма платежа (перерасчеты, недоимка и задолженность по соответствующему платежу, в том числе по отмененному)	0,0	-1 475,22	-
	Неналоговые доходы	1 552 100,0	1 703 766,87	109,8
111 00000 00 0000 000	Доходы от использования имущества находящегося в государственной и муниципальной собственности	630 000,0	777 255,96	123,3
111 05000 00 0000 120	Доходы, получаемые в виде арендной либо иной платы за передачу в возмездное пользование государственного и муниципального имущества (за исключением имущества бюджетных и автономных учреждений, а также имущества государственных и муниципальных унитарных предприятий, в том числе казенных)	350 000,0	465 923,57	133,1
111 05010 00 0000 120	Доходы, получаемые в виде арендной либо иной платы за передачу в возмездное пользование государственного и муниципального имущества (за исключением имущества бюджетных и автономных учреждений, а также имущества государственных и муниципальных унитарных предприятий, в том числе казенных)	350 000,0	465 923,57	133,1
111 05013 13 0000 120	Доходы, получаемые в виде арендной платы за земельные участки, государственная собственность на которые не разграничена и которые расположены в границах городских поселений, а также средства от продажи права на заключение договоров аренды указанных земельных участков	350 000,0	465 923,57	133,1
111 09000 00 0000 120	Прочие доходы от использования имущества и прав, находящихся	280 000,0	311 332,39	111,2

	в государственной и муниципальной собственности (за исключением имущества бюджетных и автономных учреждений, а также имущества государственных и муниципальных унитарных предприятий, в том числе казенных)			
111 09040 00 0000 120	Прочие доходы от использования имущества, находящихся в государственной и муниципальной собственности (за исключением имущества бюджетных и автономных учреждений, а также имущества государственных и муниципальных унитарных предприятий, в том числе казенных)	280 000,0	311 332,39	111,2
111 09045 13 0000 120	Прочие поступления от использования имущества, находящегося в собственности городских поселений (за исключением имущества муниципальных бюджетных и автономных учреждений, а также имущества муниципальных унитарных предприятий, в том числе казенных)	280 000,0	311 332,39	111,2
114 00000 00 0000 000	Доходы от продажи материальных и нематериальных активов	713 000,0	717 435,06	100,6
114 06013 13 0000 430	Доходы от продажи земельных участков, государственная собственность на которые не разграничена и которые расположены в границах городских поселений	693 000,0	698 660,77	100,8
114 06300 00 0000 430	Плата за увеличение земельных участков, находящихся в частной собственности, в результате перераспределения таких земельных участков и земель (или) земельных участков, находящихся в государственной или муниципальной собственности	20 000,0	18 774,29	94,0
114 06310 00 0000 430	Плата за увеличение земельных участков, находящихся в частной собственности, в результате перераспределения таких земельных участков и земель (или) земельных участков, государственная собственность на которые не разграничена	20 000,0	18 774,29	94,0
114 06313 13 0000 430	Плата за увеличение площади земельных участков, находящихся в частной собственности, в результате перераспределения таких земельных участков и земель (или) земельных участков, государственная собственность на которые не разграничена и которые расположены в границах городских поселений	20 000,0	18 774,29	94,0
116 00000 00 0000 000	Штрафы, санкции, возмещение ущерба	209 100,0	209 075,85	100,0
116 1012301 0000 140	Доходы от денежных взысканий (штрафов), поступающие в счет погашения задолженности, образовавшейся до 1 января 2020 года, подлежащие зачислению в бюджет муниципального образования по нормативам, действовавшим в 2019 году	0,0	0,0	-
116 0202002 0000 140	Административные штрафы, установленные законами субъектов Российской Федерации об административных правонарушениях, за нарушение муниципальных правовых актов	0,0	0,0	-
116 0701 13 0000 140	Штрафы, неустойки, пени, уплаченные в случае просрочки исполнения поставщиком (подрядчиком, исполнителем) обязательств, предусмотренных муниципальным контрактом, заключенным муниципальным органом, казенным учреждением городского поселения	209 100,0	209 075,85	100,0
200 00000 00 0000 000	Безвозмездные поступления	84 028 081,00	62 016 392,75	73,8
202 00000 00 0000 000	Безвозмездные поступления от других бюджетов бюджетной системы Российской Федерации	77 216 419,0	62 016 392,75	80,3
202 10000 00 0000 150	Дотации бюджетам субъектов Российской Федерации и муниципальных образований	3 499 000,0	3 499 000,0	100,0
202 15001 13 0000 150	Дотации бюджетам городских поселений на выравнивание бюджетной обеспеченности из бюджета субъекта Российской Федерации	3 499 000,0	3 499 000,0	100,0
202 30000 00 0000 150	Субвенции бюджетам бюджетной системы Российской Федерации	11 000,0	11 000,0	100,0
202 30024 00 0000 150	Субвенции местным бюджетам на выполнение передаваемых полномочий субъектов Российской Федерации	11 000,0	11 000,0	100,0
202 30024 13 0000 150	Субвенции бюджетам городских поселений на выполнение передаваемых полномочий субъектов Российской Федерации	11 000,0	11 000,0	100,0
202 20000 00 0000 150	Субсидии бюджетам бюджетной системы Российской Федерации (межбюджетные субсидии)	26 790 319,00	23 208 882,75	86,6
202 25576 00 0000 150	Субсидии бюджетам на обеспечение комплексного развития сельских территорий	0	0	-
202 25576 13 0000 150	Субсидии бюджетам городских поселений на обеспечение комплексного развития сельских территорий	0	0	-
202 20216 00 0000 150	Субсидии бюджетам на осуществление дорожной деятельности в отношении автомобильных дорог общего пользования, а также капитального ремонта и ремонта дворовых территорий многоквартирных домов, проездов к дворовым территориям многоквартирных домов населенных пунктов	23 610 129,00	20 071 386,50	85,0
202 20216 13 0000 150	Субсидии бюджетам городских поселений на осуществление дорожной деятельности в отношении автомобильных дорог общего пользования, а также капитального ремонта и ремонта дворовых территорий многоквартирных домов, проездов к дворовым территориям многоквартирных домов населенных пунктов	23 610 129,00	20 071 386,50	85,0

202 25555 00 0000 150	Субсидии бюджетам на реализацию программ формирования современной городской среды	3 100 000,0	3 100 000,0	100,0
202 25555 13 0000 150	Субсидии бюджетам городских поселений на реализацию программ формирования современной городской среды	3 100 000,0	3 100 000,0	100,0
202 29999 00 0000 150	Прочие субсидии	80 190,0	37 496,25	46,7
202 29999 13 0000 150	Прочие субсидии бюджетам городских поселений	80 190,0	37 496,25	46,7
202 40000 00 0000 150	Иные межбюджетные трансферты	46 916 100,0	35 297 510,0	75,2
202 45393 00 0000 150	Межбюджетные трансферты, передаваемые бюджетам на финансовое обеспечение дорожной деятельности в рамках реализации национального проекта "Безопасные и качественные автомобильные дороги"	24 965 000,0	24 965 000,0	100,0
202 45393 13 0000 150	Межбюджетные трансферты, передаваемые бюджетам городских поселений на финансовое обеспечение дорожной деятельности в рамках реализации национального проекта "Безопасные и качественные автомобильные дороги"	24 965 000,0	24 965 000,0	100,0
202 49999 13 0000 150	Прочие межбюджетные трансферты, передаваемые бюджетам городских поселений	21 951 100,0	10 332 510,0	47,0
207 00000 00 0000 000	Прочие безвозмездные поступления	6 811 662,0	0,0	-
207 05030 13 0000 180	Прочие безвозмездные поступления в бюджеты городских поселений	6 811 662,0	0,0	-
	Всего доходов	103 050 181,0	81 252 737,31	78,8

Расходы (руб.)

Раздел		Утверждено на 2022 год	Исполнено на 01 января 2023 года	% выполнения к годовому плану
	Всего расходов	101 056 181,0	80 331 407,18	79,5
0100	Общегосударственные вопросы	1 296 000,0	1 085 239,45	83,7
0102	Функционирование высшего должностного лица субъекта Российской Федерации и муниципальных образований	636 100,0	604 251,93	95,0
0103	Функционирование законодательных (представительных) органов государственной власти и представительных органов муниципальных образований	35 900,0	31 232,07	87,0
0104	Функционирование Правительства Российской Федерации, высших исполнительных органов государственной власти субъектов Российской Федерации, местных администраций	69 428,0	69 428,0	100,0
0106	Обеспечение деятельности финансовых, налоговых и таможенных органов и органов финансового (финансово-бюджетного) надзора	53 225,0	53 225,0	100,0
0111	Резервные фонды	100 000,0	0,0	-
0113	Другие общегосударственные вопросы	401 350,0	327 102,45	81,5
0300	Национальная безопасность и правоохранительная деятельность	488 207,0	488 207,0	100,0
0310	Защита населения и территории от чрезвычайных ситуаций природного и техногенного характера, гражданская оборона	488 207,0	488 207,0	100,0
0400	Национальная экономика	60 208 241,0	54 971 448,23	91,3
0406	Водное хозяйство	56 300,0	55 465,0	98,6
0409	Дорожное хозяйство (дорожные фонды)	59 144 441,0	54 178 536,37	91,6
0412	Вопросы в области национальной экономики	1 007 500,0	737 446,86	73,2
0500	Жилищно-коммунальное хозяйство	35 623 580,0	23 041 297,84	64,7
0501	Жилищное хозяйство	199 300,0	166 779,45	83,7
0502	Коммунальное хозяйство	20 003 400,0	9 262 773,68	46,3
0503	Благоустройство	10 630 980,0	9 493 114,33	89,3
0505	Другие вопросы в области жилищно-коммунального хозяйства	4 789 900,0	4 118 630,38	86,0
0800	Культура, кинематография	1 996 848,0	381 913,32	19,1
0801	Культура	1 996 848,0	381 913,32	19,1
1000	Социальная политика	30 000,0	5 000,0	16,6
1003	Социальное обеспечение населения	30 000,0	5 000,0	16,6
1100	Физическая культура и спорт	1 153 352,0	102 118,09	8,8
1101	Физическая культура	1 153 352,0	102 118,09	8,8
1300	Обслуживание государственного и муниципального долга	259 950,0	256 183,25	98,5
1301	Обслуживание государственного внутреннего и муниципального долга	259 950,0	256 183,25	98,5
	Результат исполнения бюджета (дефицит/ профицит)	1 994 000,0	921 330,13	-

Источники финансирования дефицита бюджета городского поселения поселок Судиславль Судиславского муниципального района Костромской области за 2022год (руб.)

	Утверждено	Исполнено	%
--	------------	-----------	---

		по бюджету на 2022 год	на 01 января 2023 года	выполнен ия к годовому плану
	Источники финансирования дефицита бюджета всего	-1 994 000,0	-921 330,13	-
	Источники внутреннего финансирования дефицитов бюджетов			
01 02 00 00 00 0000 000	Кредиты кредитных организаций в валюте Российской Федерации	1 350 000,00	1 350 000,00	100,0
01 02 00 00 00 0000 700	Получение кредитов от кредитных организаций в валюте Российской Федерации	1 350 000,00	1 350 000,00	100,0
01 02 00 00 05 0000 710	Получение кредитов от кредитных организаций бюджетами муниципальных районов в валюте Российской Федерации	1 350 000,00	1 350 000,00	100,0
01 02 00 00 13 0000 710	Получение кредитов от кредитных организаций бюджетами городских поселений в валюте Российской Федерации	1 350 000,00	1 350 000,00	100,0
01 02 00 00 00 0000 800	Погашение кредитов, предоставленных кредитными организациями в валюте Российской Федерации	-1 350 000,0	-1 350 000,0	100,0
01 02 00 00 05 0000 810	Погашение бюджетами муниципальных районов кредитов от кредитных организаций в валюте Российской Федерации	- 1 350 000,0	- 1 350 000,0	100,0
01 03 00 00 00 0000 000	Бюджетные кредиты от других бюджетов бюджетной системы Российской Федерации	0,0	0,0	-
01 03 01 00 00 0000 000	Бюджетные кредиты от других бюджетов бюджетной системы Российской Федерации в валюте Российской Федерации	0,0	0,0	-
01 03 01 00 00 0000 700	Получение бюджетных кредитов от других бюджетов бюджетной системы Российской Федерации в валюте Российской Федерации	5 442 000,00	0,0	-
01 03 01 00 05 0000 710	Получение кредитов от других бюджетов бюджетной системы Российской Федерации бюджетами муниципальных районов в валюте Российской Федерации	5 442 000,00	0,0	-
01 03 01 00 13 0000 710	Получение кредитов от других бюджетов бюджетной системы Российской Федерации бюджетами городских поселений в валюте Российской Федерации	5 442 000,00	0,0	-
01 03 01 00 00 0000 800	Погашение бюджетных кредитов, полученных из других бюджетов бюджетной системы Российской Федерации в валюте Российской Федерации	-5 442 000,00	0,0	-
01 03 01 00 05 0000 810	Погашение бюджетных кредитов, полученных из других бюджетов бюджетной системы Российской Федерации бюджетами муниципальных районов в валюте Российской Федерации	-5 442 000,00	0,0	-
01 03 01 00 13 0000 810	Погашение бюджетных кредитов, полученных из других бюджетов бюджетной системы Российской Федерации бюджетами городских поселений в валюте Российской Федерации	-5 442 000,00	0,0	-
01 05 00 00 00 0000 000	Изменение остатков средств на счетах по учету средств бюджета	-1 994 000,0	-921 330,13	-
01 05 00 00 00 0000 500	Увеличение остатков средств бюджетов	- 103 050 181,00	- 81 252 737,31	78,8
01 05 02 00 00 0000 510	Увеличение прочих остатков средств бюджетов	- 103 050 181,00	- 81 252 737,31	-
01 05 02 01 13 0000 510	Увеличение прочих остатков денежных средств бюджетов городских поселений	- 103 050 181,00	- 81 252 737,31	-
01 05 00 00 00 0000 600	Уменьшение остатков средств бюджетов	101 056 181,00	80 331 407,18	79,5
01 05 02 00 00 0000 600	Уменьшение прочих остатков средств бюджетов	101 056 181,00	80 331 407,18	-
01 05 02 01 13 0000 610	Уменьшение прочих остатков денежных средств бюджетов городских поселений	101 056 181,00	80 331 407,18	-

Приложение 2  
к решению Совета депутатов  
городского поселения поселок Судиславль  
Судиславского муниципального района  
Костромской области  
от 26 апреля 2023 г. № 28

Отчеты главных распорядителей средств бюджета городского поселения поселок Судиславль Судиславского  
муниципального района Костромской области по ведомственной структуре расходов за 2022 год.

Руб.

Ведомство		Утверждено по бюджету на 2022 год,	Исполнено на 01 января 2023 года	% выполнения к годовому плану
991	Администрация Судиславского муниципального района Костромской области	100 384 181,00	79 695 923,21	79,4
999	Совет депутатов городского поселения поселок Судиславль Судиславского муниципального района Костромской области	672 000,00	635 483,97	94,6
		101 056 181,00	80 331 407,18	79,5

Приложение 3  
к решению Совета депутатов  
городского поселения поселок Судиславль  
Судиславского муниципального района  
Костромской области  
от 26 апреля 2023 г. № 28

Отчет об использовании средств резервного фонда администрации Судиславского муниципального района Костромской области за 2022 год

руб.

№ п/п	№ и дата распоряжения	Название распоряжения	Сумма, №, дата справки-уведомления	КБК (код бюджетной классификации)	Сумма, дата финансирования	Подтверждающие документы						Отметка финансового отдела о целевом использовании средств**	
						Сумма, дата кассового расхода	конкурсная документация (№, дата протокола конкурсной комиссии)	№, дата договора	смета, акт выполненных работ, счет на оплату (№, дата)	№, дата платежного поручения	другие документы*	установленные нарушения	размер нецелевого использования
1	2	3	4	5	6	7	8	9	10	11	12	13	14
1	№193-р от 25.04.2022г.	О выделении денежных средств из резервного фонда администрации Судиславского муниципального района за счет средств бюджета городского поселения п. Судиславль	-	10039990099990320	5 000,0 08.09. 2022г.	5 000,0 08.09. 2022г.	-	-	-	№ 285764 от 08.09.2022г.	-	-	-

Приложение 4  
к решению Совета депутатов  
городского поселения поселок Судиславль  
Судиславского муниципального района  
Костромской области  
от 26 апреля 2023 г. № 28

Отчет об использовании средств дорожного фонда городского поселения поселок Судиславль за 2022 год

№ п/п	Направления расходов	Целевая статья	План на 2022 г. тыс. руб.	Исполнено на 01.01.2023, тыс.руб.	Отклонение от плана, тыс.руб.
1	Муниципальная программа "Развитие автомобильных дорог местного значения и тротуаров на территории городского поселения поселок Судиславль на 2021-2024 годы»	3150000000	5 868 043,0	4 885 825,98	-982 217,02
1.1	Содержание автомобильных дорог общего пользования	3150020020	5 868 043,0	4 885 825,98	-982 217,02
1.1.1	Зимнее содержание автомобильных дорог	3150020020	4 518 043,0	3 572 800,78	-945 242,22
1.1.2	Летнее содержание дорог	3150020020	1 350 000,0	1 313 025,20	-36 974,80
1.2	Реализация муниципальной программы "Развитие автомобильных дорог местного значения и тротуаров на территории городского поселения поселок Судиславль на 2021-2024 годы" в части расходов в области капитального ремонта, ремонта и содержания автомобильных дорог общего пользования	1700000000	48 476 398,00	48 249 910,39	-226 487,61
	Реализация муниципальной программы «Развитие автомобильных дорог местного значения на территории городского поселения п. Судиславль на 2019-2024 годы» в части расходов в области капитального ремонта, ремонта и содержания автомобильных дорог общего пользования	1700020400	475 500,0	475 354,38	-145,62
1.2.1.	Государственная экспертиза проектной документации "Текущий ремонт ул.Комсомольская от ул.8 Марта до съезда на а/д Р-243"	1700020400	25 500,0	25 354,38	-145,62
1.2.2	Услуги по осуществлению строительного контроля в рамках исполнения муниципального контракта по объекту: "Текущий ремонт ул.Комсомольской от ул.8 Марта до съезда на а/д Р-24"	1700020400	250 000,0	250 000,0	0,0
1.2.3	Разработка проектно-сметной документации на "Ремонт УДС в п. Судиславль Костром. обл.(текущий ремонт ул.Комсомольской от ул.8 Марта до съезда на а/д Р-243)"	1700020400	200 00,0	200 000,0	0,0
1.3.	Финансовое обеспечение дорожной деятельности в рамках национального проекта "Безопасные и качественные автомобильные дороги"	170R15393 0	25 165 690,0	25 165 688,69	-1,31
1.3.1	Ремонт улично-дорожной сети в п.Судиславль Костромской области (Текущий ремонт ул.Комсомольской от ул.8 Марта до съезда на а/д Р-24)	170R15393 0	25 165 690,0	25 165688,69	-1,31
1.4	Проектирование, строительство (реконструкция), капитальный ремонт и ремонт автомобильных дорог общего пользования местного значения на основе общественных инициатив	17000S2140	5 769 654,0	5 740 805,73	-28 848,27
1.4.1.	Текущий ремонт автомобильной дороги ул.Заводская (1 участок) в п.Судиславль Костромской области	17000S2140	5 769 654,0	5 740 805,73	-28 848,27
1.5.	Строительство (реконструкция), капитальный ремонт, ремонт и содержание автомобильных дорог общего пользования местного значения, в том числе на формирование муниципальных дорожных фондов	17000S1190	17 065 554,0	16 868 061,59	-197 492,41
1.5.1	Текущий ремонт дороги ул.Гагарина в п.Судиславль	17000S1190	2 615 450,0	2 615 425,20	-24,8
1.5.2	Текущий ремонт дороги ул.Мира в п.Судиславль	17000S1190	6 649 404,0	6 649 363,20	-40,8
1.5.3	Текущий ремонт дороги ул. Заводская (2 участок) в п.Судиславль	17000S1190	5 165 400,0	4 989 672,26	-175 727,74
1.5.4	Текущий ремонт дороги ул.Красноармейская в п.Судиславль	17000S1190	1 144 000,0	1 143 999,6	-0,4
1.5.5	Текущий ремонт дороги ул.Луначарского в п.Судиславль	17000S1190	1 491 300,0	1 469 601,33	-21 698,67
2	Муниципальная программа «Профилактика правонарушений на территории Судиславского муниципального района на 2018-2022 годы»	1400000000	1 100 000,0	1 042 800,0	-57 200,0
2.1.	Расходы на приобретение дорожной техники	1400020203	1 100 000,0	1 042 800,0	-57 200,0
2.1.1.	Приобретение трактора	1400020203	1 100 000,0	1 042 800,0	-57 200,0
3.	Муниципальная программа «Развитие автомобильных дорог местного значения в Судиславском муниципальном районе Костромской области »	1500000000	3 700 000,0	0,0	-3 700 000,0



3.1	Реализация муниципальной программы на капитальный ремонт, ремонт и содержание автомобильных дорог общего пользования населенных пунктов за счет средств областного и местных бюджетов	15000S1180	3 700 000,0	0,0	-3 700 000,0
3.1.1	Выполнение работ по проектированию объекта "Реконструкция моста через р. Корба в п. Судиславль Костромской области"	15000S1180	3 700 000,0	0,0	-3 700 000,0
ИТОГО:			59 144 441,0	54 178 536,27	-4 965 904,73

Приложение 5  
к решению Совета депутатов  
городского поселения поселок Судиславль  
Судиславского муниципального района  
Костромской области  
от 26 апреля 2023 г. № 28

Информация о численности муниципальных служащих органов местного самоуправления, работников муниципальных учреждений городского поселения поселок Судиславль Судиславского муниципального района Костромской области и фактических затратах на их денежное содержание за 2022 год

Наименование учреждения	Среднесписочная численность служащих и работников бюджетных учреждений, ед.	Фактические расходы на денежное содержание, руб.
Совет депутатов городского поселения поселок Судиславль, всего	1	464 797,44
-глава городского поселения	1	464 797,44
МКУ "Чистый город"	9	2 795 408,45
ИТОГО	10	3 260 205,89

Российская Федерация  
Костромская область  
Судиславский муниципальный район  
Городское поселение поселок Судиславль  
Совет депутатов  
РЕШЕНИЕ

от 26 апреля 2023 г. № 30

О внесении изменений в решение Совета депутатов городского поселения поселок Судиславль Судиславского муниципального района Костромской области от 14.12.2022 г. № 65 "О бюджете городского поселения поселок Судиславль Судиславского муниципального района Костромской области на 2023 год и на плановый период 2024 - 2025 годов"

Рассмотрев проект решения Совета депутатов городского поселения поселок Судиславль Судиславского муниципального района Костромской области «О внесении изменений в решение Совета депутатов городского поселения поселок Судиславль Судиславского муниципального района Костромской области от 14.12.2022 г. № 65 "О бюджете городского поселения поселок Судиславль Судиславского муниципального района Костромской области на 2023 год и на плановый период 2024 - 2025 годов", внесенный главой Судиславского муниципального района Костромской области в порядке правотворческой инициативы,

Совет депутатов решил:

1. Внести в решение Совета депутатов городского поселения поселок Судиславль Судиславского муниципального района Костромской области от 14.12.2022 г. № 65 "О бюджете городского поселения поселок Судиславль Судиславского муниципального района Костромской области на 2023 год и на плановый период 2024 - 2025 годов" (в редакции решений Совета депутатов городского поселения поселок Судиславль Судиславского муниципального района Костромской области от 25.01.2023 г. № 2, от 07.02.2023 г. № 10, от 29.03.2023 г. № 20) следующие изменения:

1.1. Статью 1 изложить в следующей редакции:

«1. Утвердить основные характеристики бюджета городского поселения поселок Судиславль Судиславского муниципального района Костромской области (далее - бюджет поселения) на 2023 год:

1) Общий объем доходов бюджета поселения в сумме 135 949,444 тыс. рублей, в том числе объем безвозмездных поступлений в сумме 117 780,444 тыс. рублей.

2) Общий объем расходов бюджета поселения в сумме 135 949,444 тыс. рублей.

2. Утвердить основные характеристики бюджета поселения на плановый период 2024 год и 2025 год:

1) Общий объем доходов бюджета поселения на 2024 год в сумме 101 722,2 тыс. рублей, в том числе объем безвозмездных поступлений в сумме 83 197,2 тыс. рублей, на 2025 год в сумме 22 022,30 тыс. рублей, в том числе объем безвозмездных поступлений в сумме 3 055,30 тыс. рублей.

2) Общий объем расходов бюджета поселения на 2024 год в сумме 101 722,2 тыс. рублей, в том числе условно - утвержденные расходы в сумме 530,0 тыс. рублей, на 2025 год в сумме 22 022,30 тыс. рублей, в том числе условно - утвержденные расходы в сумме 1 110,0 тыс. рублей»

1.2. Приложения 1,2,3,6 изложить в новой редакции, согласно приложениям 1,2,3,4 к настоящему решению.

2. Контроль за исполнением настоящего решения возложить на постоянную комиссию Совета депутатов городского поселения поселок Судиславль Судиславского муниципального района Костромской области по экономике, бюджету и налогам.

3. Настоящее решение вступает в силу со дня его официального опубликования.

Глава городского поселения поселок Судиславль  
Судиславского муниципального района Костромской области

Л. В. Сулова

Приложение 1  
к решению Совета депутатов  
городского поселения поселок Судиславль  
Судиславского муниципального района  
Костромской области  
от 26 апреля 2023 г. № 30

Приложение 1

Поступление доходов в бюджет городского поселения поселок Судиславль на 2023 год и  
плановый период 2024 - 2025 годов, тыс. рублей

Код бюджетной классификации	Наименование кода поступлений в бюджет, группы, подгруппы, статьи, подстатьи, элемента, подвида доходов	2023 год	2024 год	2025 год
100 00000 00 0000 000	Налоговые и неналоговые доходы	18 169,0	18 525,0	18 967,0
	Налоговые доходы	17 473,0	17 829,0	18 272,0
101 00000 00 0000 000	Налоги на прибыль, доходы	10 144,0	10 367,0	10 657,0
101 02000 01 0000 110	Налог на доходы физических лиц	10 144,0	10 367,0	10 657,0
101 02010 01 0000 110	Налог на доходы физических лиц с доходов, источником которым является налоговый агент, за исключением доходов, в отношении которых исчисление и уплата налога осуществляются в соответствии со статьями 227, 227.1 и 228 Налогового Кодекса Российской Федерации	9 982,0	10 202,0	10 482,0
101 02020 01 0000 110	Налог на доходы физических лиц с доходов, полученных от осуществления деятельности физическими лицами, зарегистрированными в качестве индивидуальных предпринимателей, нотариусов, занимающихся частной практикой, адвокатов, учредивших адвокатские кабинеты, и других лиц, занимающихся частной практикой в соответствии со статьей 227 Налогового Кодекса Российской Федерации	20,0	20,0	25,0
101 02030 01 0000 110	Налог на доходы физических лиц с доходов, полученных физическими лицами в соответствии со статьей 228 Налогового Кодекса Российской Федерации	40,0	40,0	45,0
101 02040 01 0000 110	Налог на доходы физических лиц в виде фиксированных авансовых платежей с доходов, полученных физическими лицами, являющимися иностранными гражданами, осуществляющими трудовую деятельность по найму у физических лиц на основании патента в соответствии со статьей 227.1 Налогового Кодекса Российской Федерации	102,0	105,0	105,0
103 00000 00 0000 000	Налоги на товары (работы, услуги), реализуемые на территории Российской Федерации	674,0	701,0	729,0
103 02000 01 0000 110	Акцизы по подакцизным товарам (продукции), производимым на территории Российской Федерации	674,0	701,0	729,0
103 02230 01 0000 110	Доходы от уплаты акцизов на дизельное топливо, подлежащие распределению между бюджетами субъектов Российской Федерации и местными бюджетами с учетом установленных дифференцированных нормативов отчислений в местные бюджеты	301,0	326,0	354,0
103 02231 01 0000 110	Доходы от уплаты акцизов на дизельное топливо, подлежащие распределению между бюджетами субъектов Российской Федерации и местными бюджетами с учетом установленных дифференцированных нормативов отчислений в местные бюджеты (по нормативам, установленным Федеральным законом о федеральном бюджете в целях формирования дорожных фондов субъектов Российской Федерации)	301,0	326,0	354,0
10302240 01 0000 110	Доходы от уплаты акцизов на моторные масла для дизельных и (или) карбюраторных (инжекторных) двигателей, подлежащие распределению между бюджетами субъектов Российской Федерации и местными бюджетами с учетом установленных дифференцированных нормативов отчислений в местные бюджеты	2,0	3,0	5,0
10302241 01 0000 110	Доходы от уплаты акцизов на моторные масла для дизельных и (или) карбюраторных (инжекторных) двигателей, подлежащие распределению между бюджетами субъектов Российской Федерации и местными бюджетами с учетом установленных дифференцированных нормативов отчислений в местные бюджеты (по нормативам, установленным Федеральным законом о федеральном бюджете в целях формирования дорожных фондов субъектов Российской Федерации)	2,0	3,0	5,0

103 02250 01 0000 110	Доходы от уплаты акцизов на автомобильный бензин, подлежащие распределению между бюджетами субъектов Российской Федерации и местными бюджетами с учетом установленных дифференцированных нормативов отчислений в местные бюджеты	408,0	410,0	410,0
103 02251 01 0000 110	Доходы от уплаты акцизов на автомобильный бензин, подлежащие распределению между бюджетами субъектов Российской Федерации и местными бюджетами с учетом установленных дифференцированных нормативов отчислений в местные бюджеты (по нормативам, установленным Федеральным законом о федеральном бюджете в целях формирования дорожных фондов субъектов Российской Федерации)	408,0	410,0	410,0
103 02260 01 0000 110	Доходы от уплаты акцизов на прямогонный бензин, подлежащие распределению между бюджетами субъектов Российской Федерации и местными бюджетами с учетом установленных дифференцированных нормативов отчислений в местные бюджеты	-37,0	-38,0	-40,0
103 02261 01 0000 110	Доходы от уплаты акцизов на прямогонный бензин, подлежащие распределению между бюджетами субъектов Российской Федерации и местными бюджетами с учетом установленных дифференцированных нормативов отчислений в местные бюджеты (по нормативам, установленным Федеральным законом о федеральном бюджете в целях формирования дорожных фондов субъектов Российской Федерации)	-37,0	-38,0	-40,0
105 00000 00 0000 000	Налоги на совокупный доход	2 581,0	2 687,0	2 811,0
105 01000 00 0000 110	Налог, взимаемый в связи с применением упрощенной системы налогообложения	2 581,0	2 687,0	2 811,0
105 01010 01 0000 110	Налог, взимаемый с налогоплательщиков, выбравших в качестве объекта налогообложения доходы	1 282,0	1 335,0	1 385,0
105 01011 01 0000 110	Налог, взимаемый с налогоплательщиков, выбравших в качестве объекта налогообложения доходы	1 282,0	1 335,0	1 385,0
105 01020 01 0000 110	Налог, взимаемый с налогоплательщиков, выбравших в качестве объекта налогообложения доходы, уменьшение на величину расходов	1 299,0	1 352,0	1 426,0
105 01021 01 0000 110	Налог, взимаемый с налогоплательщиков, выбравших в качестве объекта налогообложения доходы, уменьшенные на величину расходов (в том числе минимальный налог, зачисляемый в бюджеты субъектов Российской Федерации)	1 299,0	1 352,0	1 426,0
106 00000 00 0000 000	Налоги на имущество	4 074,0	4 074,0	4 075,0
106 01000 00 0000 110	Налог на имущество физических лиц	1 759,0	1 759,0	1 760,0
106 01030 13 0000 110	Налог на имущество физических лиц, взимаемый по ставкам, применяемым к объектам налогообложения, расположенным в границах городских поселений	1 759,0	1 759,0	1 760,0
106 06000 00 0000 110	Земельный налог	<b>2 315,0</b>	<b>2 315,0</b>	<b>2 315,0</b>
106 06033 00 0000 110	Земельный налог с организаций	1 500,0	1 500,0	1 500,0
106 06033 13 0000 110	Земельный налог с организаций, обладающих земельным участком, расположенным в границах городских поселений	1 500,0	1 500,0	1 500,0
106 0604000 0000 110	Земельный налог с физических лиц	815,0	815,0	815,0
106 06043 13 0000 110	Земельный налог с физических лиц, обладающих земельным участком, расположенным в границах городских поселений	815,0	815,0	815,0
	Неналоговые доходы	696,0	696,0	695,0
111 00000 00 0000 000	Доходы от использования имущества находящегося в государственной и муниципальной собственности	570,0	570,0	570,0
111 05000 00 0000 120	Доходы, получаемые в виде арендной либо иной платы за передачу в возмездное пользование государственного и муниципального имущества (за исключением имущества бюджетных и автономных учреждений, а также имущества государственных и муниципальных унитарных предприятий, в том числе казенных)	250,0	250,0	250,0
111 05010 00 0000 120	Доходы, получаемые в виде арендной либо иной платы за передачу в возмездное пользование государственного и муниципального имущества (за исключением имущества бюджетных и автономных учреждений, а также имущества государственных и муниципальных унитарных предприятий, в том числе казенных)	250,0	250,0	250,0
111 05013 13 0000 120	Доходы, получаемые в виде арендной платы за земельные участки, государственная собственность на которые не разграничена и которые расположены в границах городских поселений, а также средства от продажи права на заключение договоров аренды указанных земельных участков	250,0	250,0	250,0
111 09000 00 0000 120	Прочие доходы от использования имущества и прав, находящихся в государственной и муниципальной собственности (за исключением имущества бюджетных и автономных учреждений, а также имущества государственных и муниципальных унитарных предприятий, в том	320,0	320,0	320,0

	числе казенных)			
111 09040 00 0000 120	Прочие доходы от использования имущества, находящихся в государственной и муниципальной собственности (за исключением имущества бюджетных и автономных учреждений, а также имущества государственных и муниципальных унитарных предприятий, в том числе казенных)	200,0	200,0	200,0
111 09045 13 0000 120	Прочие поступления от использования имущества, находящегося в собственности городских поселений (за исключением имущества муниципальных бюджетных и автономных учреждений, а также имущества муниципальных унитарных предприятий, в том числе казенных)	200,0	200,0	200,0
111 09080 00 0000 120	Плата, поступившая в рамках договора за предоставление права на размещение и эксплуатацию нестационарного торгового объекта, установку и эксплуатацию рекламных конструкций на землях или земельных участках, находящихся в государственной или муниципальной собственности, и на землях или земельных участках, государственная собственность на которые не разграничена	120,0	120,0	120,0
111 09080 13 0000 120	Плата, поступившая в рамках договора за предоставление права на размещение и эксплуатацию нестационарного торгового объекта, установку и эксплуатацию рекламных конструкций на землях или земельных участках, находящихся в собственности городских поселений, и на землях или земельных участках, государственная собственность на которые не разграничена	120,0	120,0	120,0
114 00000 00 0000 000	Доходы от продажи материальных и нематериальных активов	106,0	106,0	105,0
114 06013 13 0000 430	Доходы от продажи земельных участков, государственная собственность на которые не разграничена и которые расположены в границах городских поселений	100,0	100,0	100,0
114 06300 00 0000 430	Плата за увеличение земельных участков, находящихся в частной собственности, в результате перераспределения таких земельных участков и земель (или) земельных участков, находящихся в государственной или муниципальной собственности	6,0	6,0	5,0
114 06310 00 0000 430	Плата за увеличение земельных участков, находящихся в частной собственности, в результате перераспределения таких земельных участков и земель (или) земельных участков, государственная собственность на которые не разграничена	6,0	6,0	5,0
114 06313 13 0000 430	Плата за увеличение площади земельных участков, находящихся в частной собственности, в результате перераспределения таких земельных участков и земель (или) земельных участков, государственная собственность на которые не разграничена и которые расположены в границах городских поселений	6,0	6,0	5,0
116 00000 00 0000 000	Штрафы, санкции, возмещение ущерба	20,0	20,0	20,0
116 0202002 0000 140	Административные штрафы, установленные законами субъектов Российской Федерации об административных правонарушениях, за нарушение муниципальных правовых актов	20,0	20,0	20,0
200 00000 00 0000 000	Безвозмездные поступления	117 780,444	83 197,2	3 055,30
202 00000 00 0000 000	Безвозмездные поступления от других бюджетов бюджетной системы Российской Федерации	89 656,54	73 184,20	3 055,30
202 10000 00 0000 150	Дотации бюджетам субъектов Российской Федерации и муниципальных образований	3 583,0	3 095,0	2 995,0
202 15001 13 0000 150	Дотации бюджетам городских поселений на выравнивание бюджетной обеспеченности из бюджета субъекта Российской Федерации	3 583,0	3 095,0	2 995,0
202 20000 00 0000 150	Субсидии бюджетам бюджетной системы Российской Федерации (межбюджетные субсидии)	10 637,54	0,0	0,0
202 20216 00 0000 150	Субсидии бюджетам на осуществление дорожной деятельности в отношении автомобильных дорог общего пользования, а также капитального ремонта и ремонта дворовых территорий многоквартирных домов, проездов к дворовым территориям многоквартирных домов населенных пунктов	10 485,54	0,0	0,0
202 20216 13 0000 150	Субсидии бюджетам городских поселений на осуществление дорожной деятельности в отношении автомобильных дорог общего пользования, а также капитального ремонта и ремонта дворовых территорий многоквартирных домов, проездов к дворовым территориям многоквартирных домов населенных пунктов	10 485,54	0,0	0,0
202 25555 00 0000 150	Субсидии бюджетам на реализацию программ формирования современной городской среды	0,0	0,0	0,0
202 25555 13 0000 150	Субсидии бюджетам городских поселений на реализацию программ формирования современной городской среды	0,0	0,0	0,0
202 29999 00 0000 150	Прочие субсидии	152,0	0,0	0,0

202 29999 13 0000 150	Прочие субсидии бюджетам городских поселений	152,0	0,0	0,0
202 30000 00 0000 150	Субвенции бюджетам бюджетной системы Российской Федерации	10,8	10,8	10,8
202 30024 00 0000 150	Субвенции местным бюджетам на выполнение передаваемых полномочий субъектов Российской Федерации	10,8	10,8	10,8
202 30024 13 0000 150	Субвенции бюджетам городских поселений на выполнение передаваемых полномочий субъектов Российской Федерации	10,8	10,8	10,8
202 40000 00 0000 150	Иные межбюджетные трансферты	75 425,2	70 078,4	49,5
202 45393 00 0000 150	Межбюджетные трансферты, передаваемые бюджетам на финансовое обеспечение дорожной деятельности в рамках реализации национального проекта "Безопасные и качественные автомобильные дороги"	70 000,0	70 000,0	0,0
202 45393 13 0000 150	Межбюджетные трансферты, передаваемые бюджетам городских поселений на финансовое обеспечение дорожной деятельности в рамках реализации национального проекта "Безопасные и качественные автомобильные дороги"	70 000,0	70 000,0	0,0
202 49999 13 0000 150	Прочие межбюджетные трансферты, передаваемые бюджетам городских поселений	5 425,2	78,4	49,5
207 00000 00 0000 000	Прочие безвозмездные поступления	28 123,904	10 013,0	0,0
207 05030 13 0000 150	Прочие безвозмездные поступления в бюджеты городских поселений	28 123,904	10 013,0	0,0
	Всего доходов	135 949,444	101 722,2	22 022,3

Приложение 2  
к решению Совета депутатов  
городского поселения поселок Судиславль  
Судиславского муниципального района  
Костромской области  
от 26 апреля 2023 г. № 30

Приложение 2

Расходы бюджета городского поселения поселок Судиславль на 2023 год и  
плановый период 2024-2025 годов, тыс. рублей

Раздел		Сумма 2023 тыс. рублей	Сумма 2024 тыс. рублей	Сумма 2025 тыс. рублей
0100	Общегосударственные вопросы	1 266,268	1 228,568	1 228,568
0300	Национальная безопасность и правоохранительная деятельность	525,3	525,3	525,3
0400	Национальная экономика	91 422,3	76 820,0	6 820,0
0500	Жилищно-коммунальное хозяйство	38 630,12	22 129,932	11 930,032
0800	Культура, кинематография	2 290,0	150,0	110,0
1000	Социальная политика	502,956	0,0	0,0
1100	Физическая культура	1 014,3	125,0	85,0
1301	Обслуживание муниципального долга	298,2	213,4	213,4
	Условно-утвержденные расходы	0,0	530,0	1 110,0
	Всего расходов	135 949,444	101 722,2	22 022,30

Распределение бюджетных ассигнований бюджета городского поселения  
поселок Судиславль на 2023 год и плановый период 2024-2025 годов по разделам, подразделам, целевым статьям (муниципальным  
программным и непрограммным направлениям деятельности), группам (группам и подгруппам), видом расходов (тыс. рублей)

Раздел, под- раздел	Целевая статья	Группа, подгруппа, виды рас- ходов		2023 год	2024 год	2025 год
0100			Общегосударственные вопросы	1 266,268	1 228,568	1 228,568
0103			Функционирование законодательных, (представительных) органов государственной власти и представительных органов муниципальных образований	54,1	50,0	50,0
	6600000190		Расходы на обеспечение функций муниципальных органов	54,0	50,0	50,0
		200	Закупка товаров, работ и услуг для обеспечения государственных (муниципальных) нужд	54,0	50,0	50,0
		240	Иные закупки товаров, работ и услуг для обеспечения государственных (муниципальных) нужд	54,0	50,0	50,0
		800	Иные бюджетные ассигнования	0,1	0,0	0,0

		850	Уплата налогов, сборов и иных платежей	0,1	0,0	0,0
0102			Функционирование высшего должного лица субъекта Российской Федерации и муниципального образования	712,2	635,9	635,9
	6600000000		Центральный аппарат исполнительных органов государственной власти Костромской области	712,2	635,9	635,9
	6600000110		Расходы на выплаты по оплате труда работников муниципальных органов	712,2	635,9	635,9
		100	Расходы на выплату персоналу в целях обеспечения выполнения функций государственными (муниципальными) органами, казенными учреждениями, органами управления государственными внебюджетными фондами	712,2	635,9	635,9
		120	Расходы на выплаты персоналу государственных (муниципальных) органов	712,2	635,9	635,9
0104			Функционирование Правительства Российской Федерации, высших исполнительных органов государственной власти субъектов Российской Федерации, местных администраций	71,295	71,295	71,295
	6600072090		Мероприятия на осуществление органами местного самоуправления муниципальных районов, муниципальных и городских округов, городских и сельских поселений государственных полномочий по составлению протоколов об административных правонарушениях	10,8	10,8	10,8
		200	Закупка товаров, работ и услуг для обеспечения государственных (муниципальных) нужд	10,8	10,8	10,8
		240	Иные закупки товаров, работ и услуг для обеспечения государственных (муниципальных) нужд	10,8	10,8	10,8
	6600090050		Мероприятия на осуществление полномочий поселений по контролю в сфере закупок и внутреннего муниципального финансового контроля в сфере бюджетных правоотношений	60,495	60,495	60,495
		500	Межбюджетные трансферты	60,495	60,495	60,495
		540	Иные межбюджетные трансферты	60,495	60,495	60,495
0106			Обеспечение деятельности финансовых, налоговых и таможенных органов и органов финансового (финансово-бюджетного) надзора	57,373	57,373	57,373
	1000000000		Муниципальная программ "Управление муниципальными финансами муниципального образования Судиславский муниципальный район Костромской области "	57,373	57,373	57,373
	1000090040		Мероприятия на осуществление полномочий поселений по внешнему муниципальному финансовому контролю	57,373	57,373	57,373
		500	Межбюджетные трансферты	57,373	57,373	57,373
		540	Иные межбюджетные трансферты	57,373	57,373	57,373
0111			Резервные фонды	25,0	100,0	100,0
	9990000000		Не программные расходы муниципальных органов	25,0	100,0	100,0
	9990099990		Расходы муниципальных органов не отнесенные к другим направлениям расходов	25,0	100,0	100,0
		800	Иные бюджетные ассигнования	25,0	100,0	100,0
		870	Резервные средства	25,0	100,0	100,0
0113			Другие общегосударственные вопросы	346,3	314,0	314,0
	9990000000		Не программные расходы муниципальных органов	346,3	314,0	314,0
	9990020140		Прочие выплаты по обязательствам поселений	28,3	10,0	10,0
		200	Закупка товаров, работ и услуг для обеспечения государственных (муниципальных) нужд	28,3	10,0	10,0
		240	Иные закупка товаров, работ и услуг для обеспечения государственных (муниципальных) нужд	28,3	10,0	10,0
	9990020150		Поддержка территориальных органов общественного самоуправления	192,0	184,0	184,0
		100	Расходы на выплаты персоналу в целях обеспечения выполнения функций государственными (муниципальными) органами, казенными учреждениями, органами управления государственными внебюджетными фондами	192,0	184,0	184,0
		120	Расходы на выплаты персоналу государственных (муниципальных) органов	192,0	184,0	184,0
	9990020160		Содержание и обслуживание казны муниципального образования	6,0	0,0	0,0
		200	Закупка товаров, работ и услуг для обеспечения государственных (муниципальных) нужд	6,0	0,0	0,0
		240	Иные закупка товаров, работ и услуг для обеспечения государственных (муниципальных) нужд	6,0	0,0	0,0
	9990020170		Поддержка социально - ориентированных некоммерческих организаций	120,0	120,0	120,0
			Субсидии Судиславской районной организации Всероссийской общественной организации ветеранов (пенсионеров) войны, труда, Вооруженных сил и правоохранительных органов Костромской области на финансовое обеспечение мероприятий, связанных с поддержкой	60,0	60,0	60,0

			ветеранского движения и участием ветеранов в патриотическом воспитании молодежи			
		600	Предоставление субсидий бюджетным, автономным учреждениям и иным некоммерческим организациям	60,0	60,0	60,0
		630	Субсидии некоммерческим организациям (за исключением государственных (муниципальных) учреждений)	60,0	60,0	60,0
			Субсидии на финансовое обеспечение мероприятий, связанных с поддержкой Судиславской районной общественной организации Всероссийского общества инвалидов и социальной адаптации инвалидов в обществе	60,0	60,0	60,0
		600	Предоставление субсидий бюджетным, автономным учреждениям и иным некоммерческим организациям	60,0	60,0	60,0
		630	Субсидии некоммерческим организациям (за исключением государственных (муниципальных) учреждений)	60,0	60,0	60,0
0300			Национальная безопасность и правоохранительная деятельность	525,3	525,3	525,3
0310			Защита населения и территории от чрезвычайных ситуаций природного и техногенного характера, пожарная безопасность	525,3	525,3	525,3
	9990000000		Не программные расходы муниципальных органов	525,3	525,3	525,3
	9990090060		Осуществление полномочий поселений по территориальной обороне и гражданской обороне, защите населения и территории от чрезвычайных ситуаций природного и техногенного характера	525,3	525,3	525,3
		500	Межбюджетные трансферты	525,3	525,3	525,3
		540	Иные межбюджетные трансферты	525,3	525,3	525,3
0400			Национальная экономика	91 422,3	76 820,0	6 820,0
0406			Водное хозяйство	67,0	70,0	70,0
	9990020070		Содержание гидротехнического сооружения	67,0	70,0	70,0
		200	Закупка товаров, работ и услуг для обеспечения государственных (муниципальных) нужд	27,0	30,0	30,0
		240	Иные закупка товаров, работ и услуг для обеспечения государственных (муниципальных) нужд	27,0	30,0	30,0
		800	Иные бюджетные ассигнования	40,0	40,0	40,0
		850	Уплата налогов, сборов и иных платежей	40,0	40,0	40,0
0409			Дорожное хозяйство (дорожные фонды)	91 085,3	76 500,0	6 500,0
	3150000000		Дорожное хозяйство	6 204,7	6 150,0	6 500,0
	3150020000		Поддержка дорожного хозяйства	6 204,7	6 150,0	6 500,0
	3150020020		Содержание автомобильных дорог общего пользования	6 204,7	6 150,0	6 500,0
		200	Закупка товаров, работ и услуг для обеспечения государственных (муниципальных) нужд	6 204,7	6 150,0	6 500,0
		240	Иные закупка товаров, работ и услуг для обеспечения государственных (муниципальных) нужд	6 204,7	6 150,0	6 500,0
	1500000000		Муниципальная программа "Развитие автомобильных дорог местного значения в Судиславском муниципальном районе Костромской области"	10 432,0	0,0	0,0
	15000S2640		Реализация муниципальной программы на капитальный ремонт, ремонт и содержание автомобильных дорог общего пользования населенных пунктов за счет средств областного и местных бюджетов	10 432,0	0,0	0,0
		200	Закупка товаров, работ и услуг для обеспечения государственных (муниципальных) нужд	8 700,0	0,0	0,0
		240	Иные закупка товаров, работ и услуг для обеспечения государственных (муниципальных) нужд	8 700,0	0,0	0,0
		500	Межбюджетные трансферты	1 732,0	0,0	0,0
		540	Иные межбюджетные трансферты	1 732,0	0,0	0,0
	1700000000		Муниципальная программа "Развитие автомобильных дорог местного значения и тротуаров на территории городского поселения п. Судиславль "	74 448,6	70 350,0	0,0
	17000S2142		Расходы на проектирование, строительство (реконструкцию), капитальный ремонт и ремонт автомобильных дорог общего пользования местного значения на основе общественных инициатив ("Текущий ремонт дороги ул. Гагарина в п. Судиславль Костромской области")	4 098,6	0,0	0,0
		200	Закупка товаров, работ и услуг для обеспечения государственных (муниципальных) нужд	4 098,6	0,0	0,0
		240	Иные закупка товаров, работ и услуг для обеспечения государственных (муниципальных) нужд	4 098,6	0,0	0,0
	1700020400		Реализация Муниципальной программы "Развитие автомобильных дорог местного значения и тротуаров на территории городского поселения п. Судиславль» в части расходов в области капитального ремонта, ремонта и содержания автомобильных дорог общего пользования	350,0	350,0	0,0
		200	Закупка товаров, работ и услуг для обеспечения государственных (муниципальных) нужд	350,0	350,0	0,0

		240	Иные закупка товаров, работ и услуг для обеспечения государственных (муниципальных) нужд	350,0	350,0	0,0
	170R100000		Федеральный проект "Дорожная сеть"	70 000,0	70 000,0	0,0
	170R1Д3940		Приведение в нормативное состояние автомобильных дорог и искусственных дорожных сооружений в рамках реализации национального проекта «Безопасные качественные дороги» за счет средств областного бюджета	70 000,0	70 000,0	0,0
		400	Капитальные вложения в объекты государственной (муниципальной) собственности	70 000,0	70 000,0	0,0
		410	Бюджетные инвестиции	70 000,0	70 000,0	0,0
0412			Другие вопросы в области национальной экономики	270,0	250,0	250,0
	3400000000		Реализация государственных функций в области национальной экономики	270,0	250,0	250,0
	3400020030		Мероприятия по землеустройству и землепользованию	270,0	250,0	250,0
		200	Закупка товаров, работ и услуг для обеспечения государственных (муниципальных) нужд	270,0	250,0	250,0
		240	Иные закупка товаров, работ и услуг для обеспечения государственных (муниципальных) нужд	270,0	250,0	250,0
0500			Жилищно-коммунальное хозяйство	38 630,12	22 129,932	11 930,032
0501			Жилищное хозяйство	256,0	280,0	280,0
	3600000000		Поддержка жилищного хозяйства	256,0	280,0	280,0
	3600020090		Капитальный ремонт муниципального жилищного фонда	256,0	280,0	280,0
		200	Закупка товаров, работ и услуг для обеспечения государственных (муниципальных) нужд	256,0	280,0	280,0
		240	Иные закупка товаров, работ и услуг для обеспечения государственных (муниципальных) нужд	256,0	280,0	280,0
0502			Коммунальное хозяйство	24 610,20	10 624,0	611,0
	2000000000		Муниципальная программа "Развитие системы водоснабжения населенных пунктов, расположенных на территории сельских поселений Судиславского муниципального района Костромской области	8 033,0	10 013,0	0,0
	2000090180		Осуществление части полномочий по решению вопросов местного значения по организации в границах городских поселений водоснабжения населения по выполнению работ на объекте "Реконструкция систем водоснабжения п. Судиславль. Второй пусковой комплекс. Водозабор на ул. Совхозной"	8 033,0	10 013,0	0,0
		500	Межбюджетные трансферты	8 033,0	10 013,0	0,0
		540	Иные межбюджетные трансферты	8 033,0	10 013,0	0,0
	3610000000		Поддержка коммунального хозяйства	16 377,2	611,0	611,0
	3610020100		Мероприятия в области коммунального хозяйства	15 777,2	1,0	1,0
		200	Закупка товаров, работ и услуг для обеспечения государственных (муниципальных) нужд	15 121,0	1,0	1,0
		240	Иные закупка товаров, работ и услуг для обеспечения государственных (муниципальных) нужд	15 121,0	1,0	1,0
		400	Капитальные вложения в объекты государственной (муниципальной) собственности	535,2	0,0	0,0
		410	Бюджетные инвестиции	535,2	0,0	0,0
		800	Иные бюджетные ассигнования	121,0	0,0	0,0
		830	Исполнение судебных актов	121,0	0,0	0,0
	3610060070		Субсидии на возмещение недополученных доходов, связанные с оказанием коммунальных услуг водоснабжения, водоотведения населению	500,0	500,0	500,0
		800	Иные межбюджетные ассигнования	500,0	500,0	500,0
		810	Субсидии юридическим лицам (кроме некоммерческих организаций), индивидуальным предпринимателям, физическим лицам - производителям товаров, работ, услуг	500,0	500,0	500,0
	3610060100		Предоставление субсидий на возмещение недополученных доходов по теплоснабжению, в связи с установлением муниципального стандарта норматива потребления коммунальных услуг по теплоснабжению населения, проживающего в многоквартирных и жилых домах, не имеющих приборов учета тепловой энергии в поселениях	100,0	110,0	110,0
		800	Иные межбюджетные ассигнования	100,0	110,0	110,0
		810	Субсидии юридическим лицам (кроме некоммерческих организаций), индивидуальным предпринимателям, физическим лицам - производителям товаров, работ, услуг	100,0	110,0	110,0
	9990020240		Расходы на формирование аварийного запаса для устранения аварий в жилищно-коммунальной отрасли	200,0	0,0	0,0
		200	Закупка товаров, работ и услуг для обеспечения государственных (муниципальных) нужд	200,0	0,0	0,0
		240	Иные закупка товаров, работ и услуг для обеспечения государственных (муниципальных) нужд	200,0	0,0	0,0



		(муниципальных) нужд			
0503		Благоустройство	7 872,52	6 279,732	6 092,832
	0100000000	Мероприятия по реализации государственной национальной политики	951,125	0,0	0,0
	270F200000	Муниципальная программа "Формирование комфортной городской среды на территории городского поселения поселок Судиславль Судиславского муниципального района"	951,125	0,0	0,0
	270F255550	Реализация программ формирования современной городской среды	951,125	0,0	0,0
		500 Межбюджетные трансферты	951,125	0,0	0,0
		540 Иные межбюджетные трансферты	951,125	0,0	0,0
	6000000000	Благоустройство	6 761,395	6 279,732	6 092,832
	6000020110	Мероприятия в области уличного освещения	2 979,4	2 450,0	2 450,0
		200 Закупка товаров, работ и услуг для обеспечения государственных (муниципальных) нужд	2 979,4	2 450,0	2 450,0
		240 Иные закупка товаров, работ и услуг для обеспечения государственных (муниципальных) нужд	2 979,4	2 450,0	2 450,0
	6000020120	Прочие мероприятия по благоустройству городских округов и поселений	3 060,308	3 829,732	3 642,832
		200 Закупка товаров, работ и услуг для обеспечения государственных (муниципальных) нужд	3 060,308	3 829,732	3 642,832
		240 Иные закупки товаров, работ и услуг для обеспечения государственных (муниципальных) нужд	3 060,308	3 829,732	3 642,832
	60000S1301	Софинансирование расходных обязательств, возникших при реализации проектов развития, основанных на общественных инициативах, в номинации «Местные инициативы» ("Устройство спортивной площадки на ул. Восточная в п. Судиславль")	721,687	0,0	0,0
		200 Закупка товаров, работ и услуг для обеспечения государственных (муниципальных) нужд	721,687	0,0	0,0
		240 Иные закупки товаров, работ и услуг для обеспечения государственных (муниципальных) нужд	721,687	0,0	0,0
	99900S2250	Расходы на софинансирование мероприятий по борьбе с борщевиком Сосновского за счет областного и местных бюджетов	160,0	0,0	0,0
		200 Закупка товаров, работ и услуг для обеспечения государственных (муниципальных) нужд	160,0	0,0	0,0
		240 Иные закупки товаров, работ и услуг для обеспечения государственных (муниципальных) нужд	160,0	0,0	0,0
0505		Другие вопросы в области жилищно-коммунального хозяйства	5 891,4	4 946,2	4 946,2
	9990000000	Не программные расходы муниципальных органов	5 891,4	4 946,2	4 946,2
	9990000590	Расходы на обеспечение деятельности (оказание услуг) подведомственных учреждений	5 074,4	4 946,2	4 946,2
		100 Расходы на выплату персоналу в целях обеспечения выполнения функций государственными (муниципальными) органами, казенными учреждениями, органами управления государственными внебюджетными фондами	5 074,4	4 129,2	4 129,2
		110 Расходы на выплату персоналу казенных учреждений	5 074,4	4 129,2	4 129,2
		200 Закупка товаров, работ и услуг для обеспечения государственных (муниципальных) нужд	817,0	817,0	817,0
		240 Иные закупки товаров, работ и услуг для обеспечения государственных (муниципальных) нужд	817,0	817,0	817,0
0800		Культура и кинематография	2 290,0	150,0	110,0
0801		Культура	2 290,0	150,0	110,0
	4400000000	Дворцы и дома культуры, другие учреждения культуры и средства массовой информации	1 450,0	150,0	110,0
	4400000590	Расходы на обеспечение деятельности (оказание услуг) подведомственных учреждений	1 450,0	150,0	110,0
		200 Закупка товаров, работ и услуг для обеспечения государственных (муниципальных) нужд	50,0	150,0	110,0
		240 Иные закупки товаров, работ и услуг для обеспечения государственных (муниципальных) нужд	50,0	150,0	110,0
		500 Межбюджетные трансферты	1400,0	0,0	0,0
		540 Иные межбюджетные трансферты	1400,0	0,0	0,0
	9990000000	Не программные расходы муниципальных органов	840,0	0,0	0,0
	9990020270	Расходы по охране объектов культурного наследия	840,0	0,0	0,0
		200 Закупка товаров, работ и услуг для обеспечения государственных (муниципальных) нужд	840,0	0,0	0,0
		240 Иные закупки товаров, работ и услуг для обеспечения государственных (муниципальных) нужд	840,0	0,0	0,0

1000			Социальная политика	502,956	0,0	0,0
1003			Социальное обеспечение населения	502,956	0,0	0,0
	9990099990		Расходы муниципальных органов не отнесенные к другим направлениям расходов	75,0	0,0	0,0
		300	Социальное обеспечение и иные выплаты населению	75,0	0,0	0,0
		320	Социальные выплаты гражданам, кроме публичных нормативных социальных выплат	75,0	0,0	0,0
1004			Охрана семьи и детства	427,956	0,0	0,0
	0100000000		Мероприятия по реализации государственной национальной политики	427,956	0,0	0,0
	01000L4970		Реализация мероприятий по обеспечению жильем молодых семей	427,956	0,0	0,0
		500	Межбюджетные трансферты	427,956	0,0	0,0
		540	Иные межбюджетные трансферты	427,956	0,0	0,0
1100			Физическая культура и спорт	1 014,3	125,0	85,0
1101			Физическая культура	1 014,3	125,0	85,0
	4870020080		Мероприятия в области физической культуры и спорта	1 014,3	125,0	85,0
		200	Закупка товаров, работ и услуг для обеспечения государственных (муниципальных) нужд	1 014,3	125,0	85,0
		240	Иные закупки товаров, работ и услуг для обеспечения государственных (муниципальных) нужд	1 014,3	125,0	85,0
1300			Обслуживание государственного (муниципального) долга	298,2	213,4	213,4
1301			Обслуживание государственного (муниципального) внутреннего долга	298,2	213,4	213,4
	9990000000		Не программные расходы муниципальных органов	298,2	213,4	213,4
	9990020400		Обслуживание государственного (муниципального) внутреннего долга	298,2	213,4	213,4
		700	Обслуживание государственного (муниципального) долга	298,2	213,4	213,4
		730	Обслуживание муниципального долга	298,2	213,4	213,4
			ИТОГО РАСХОДОВ	135 949,444	101 192,2	20 912,30
			Условно-утвержденные расходы	0,0	530,0	1 110,0

Приложение 3  
к решению Совета депутатов  
городского поселения поселок Судиславль  
Судиславского муниципального района  
Костромской области  
от 26 апреля 2023 г. № 30

Приложение 3

Ведомственная структура расходов бюджета городского поселения поселок Судиславль  
на 2023 год и плановый период 2024-2025 годов

Ведомство		Сумма 2023г. тыс. рублей	Сумма 2024г. тыс. рублей	Сумма 2025г. тыс. рублей
991	Администрация Судиславского муниципального района Костромской области	135 183,144	101 036,3	21 336,4
999	Совет депутатов городского поселения поселок Судиславль Судиславского муниципального района Костромской области	766,3	685,9	685,9
	ИТОГО	135 949,444	101 722,2	22 022,30

Ведомство	Раздел, под-раздел	Целевая статья	Группа подгруппа, вид расходов		Сумма 2023г. тыс. рублей	Сумма 2024г. тыс. рублей	Сумма 2025г. тыс. рублей
999				Совет депутатов городского поселения поселок Судиславль Судиславского муниципального района Костромской области	766,3	685,9	685,9
	0103			Функционирование законодательных, (представительных) органов государственной власти и представительных органов муниципальных образований	54,1	50,0	50,0
		6000000000		Законодательный (представительный) орган государственной власти субъекта Российской Федерации и муниципальных образований	54,0	50,0	50,0
		6600000190		Расходы на обеспечение функций муниципальных органов	54,0	50,0	50,0
			200	Закупка товаров, работ и услуг для обеспечения государственных (муниципальных) нужд	54,0	50,0	50,0
			240	Иные закупки товаров, работ и услуг для обеспечения государственных (муниципальных) нужд	54,0	50,0	50,0
			800	Иные бюджетные ассигнования	0,1	0,0	0,0

		850	Уплата налогов, сборов и иных платежей	0,1	0,0	0,0
0102			Функционирование высшего должного лица субъекта Российской Федерации и муниципального образования	712,2	635,9	635,9
	6600000000		Центральный аппарат исполнительных органов государственной власти Костромской области	712,2	635,9	635,9
	6600000110		Расходы на выплаты по оплате труда работников муниципальных органов	712,2	635,9	635,9
		100	Расходы на выплату персоналу в целях обеспечения выполнения функций государственными (муниципальными) органами, казенными учреждениями, органами управления государственными внебюджетными фондами	712,2	635,9	635,9
		120	Расходы на выплаты персоналу государственных (муниципальных) органов	712,2	635,9	635,9
991			Администрация Судиславского муниципального района Костромской области	125 462,436	82 177,368	12 677,368
0104			Функционирование Правительства Российской Федерации, высших исполнительных органов государственной власти субъектов Российской Федерации, местных администраций	71,295	71,295	71,295
	6600072090		Мероприятия на осуществление органами местного самоуправления муниципальных районов, муниципальных и городских округов, городских и сельских поселений государственных полномочий по составлению протоколов об административных правонарушениях	10,8	10,8	10,8
		200	Закупка товаров, работ и услуг для обеспечения государственных (муниципальных) нужд	10,8	10,8	10,8
		240	Иные закупки товаров, работ и услуг для обеспечения государственных (муниципальных) нужд	10,8	10,8	10,8
	6600090050		Мероприятия на осуществление полномочий поселений по контролю в сфере закупок и внутреннего муниципального финансового контроля в сфере бюджетных правоотношений	60,495	60,495	60,495
		500	Межбюджетные трансферты	60,495	60,495	60,495
		540	Иные межбюджетные трансферты	60,495	60,495	60,495
0106			Обеспечение деятельности финансовых, налоговых и таможенных органов и органов финансового (финансово-бюджетного) надзора	57,373	57,373	57,373
	1000000000		Муниципальная программа "Управление муниципальными финансами муниципального образования Судиславский муниципальный район Костромской области"	57,373	57,373	57,373
	1000090040		Мероприятия на осуществление полномочий поселений по внешнему муниципальному финансовому контролю	57,373	57,373	57,373
		500	Межбюджетные трансферты	57,373	57,373	57,373
		540	Иные межбюджетные трансферты	57,373	57,373	57,373
0111			Резервные фонды	25,0	100,0	100,0
	9990000000		Не программные расходы муниципальных органов	25,0	100,0	100,0
	9990099990		Расходы муниципальных органов не отнесенные к другим направлениям расходов	25,0	100,0	100,0
		800	Иные бюджетные ассигнования	25,0	100,0	100,0
		870	Резервные средства	25,0	100,0	100,0
0113			Другие общегосударственные вопросы	346,3	314,0	314,00
	9990000000		Не программные расходы муниципальных органов	346,3	314,0	314,0
	9990020140		Прочие выплаты по обязательствам поселений	28,3	10,0	10,0
		200	Закупка товаров, работ и услуг для обеспечения государственных (муниципальных) нужд	28,3	10,0	10,0
		240	Иные закупка товаров, работ и услуг для обеспечения государственных (муниципальных) нужд	28,3	10,0	10,0
	9990020150		Поддержка территориальных органов общественного самоуправления	192,0	184,0	184,0
		100	Расходы на выплаты персоналу в целях обеспечения выполнения функций государственными (муниципальными) органами, казенными учреждениями, органами управления государственными внебюджетными фондами	192,0	184,0	184,0
		120	Расходы на выплаты персоналу государственных (муниципальных) органов	192,0	184,0	184,0
	9990020160		Содержание и обслуживание казны муниципального образования	6,0	0,0	0,0
		200	Закупка товаров, работ и услуг для обеспечения государственных (муниципальных) нужд	6,0	0,0	0,0

		240	Иные закупка товаров, работ и услуг для обеспечения государственных (муниципальных) нужд	6,0	0,0	0,0
	9990020170		Поддержка социально - ориентированных некоммерческих организаций	120,0	120,0	120,0
			Субсидии Судиславской районной организации Всероссийской общественной организации ветеранов (пенсионеров) войны, труда, Вооруженных сил и правоохранительных органов Костромской области на финансовое обеспечение мероприятий, связанных с поддержкой ветеранского движения и участием ветеранов в патриотическом воспитании молодежи	60,0	60,0	60,0
		600	Предоставление субсидий бюджетным, автономным учреждениям и иным некоммерческим организациям	60,0	60,0	60,0
		630	Субсидии некоммерческим организациям (за исключением государственных (муниципальных) учреждений)	60,0	60,0	60,0
			Субсидии на финансовое обеспечение мероприятий, связанных с поддержкой Судиславской районной общественной организации Всероссийского общества инвалидов и социальной адаптации инвалидов в обществе	60,0	60,0	60,0
		600	Предоставление субсидий бюджетным, автономным учреждениям и иным некоммерческим организациям	60,0	60,0	60,0
		630	Субсидии некоммерческим организациям (за исключением государственных (муниципальных) учреждений)	60,0	60,0	60,0
	0300		Национальная безопасность и правоохранительная деятельность	525,3	525,3	525,3
	0310		Защита населения и территории от чрезвычайных ситуаций природного и техногенного характера, пожарная безопасность	525,3	525,3	525,3
	9990000000		Не программные расходы муниципальных органов	525,3	525,3	525,3
	9990090060		Осуществление полномочий поселений по территориальной обороне и гражданской обороне, защите населения и территории от чрезвычайных ситуаций природного и техногенного характера	525,3	525,3	525,3
		500	Межбюджетные трансферты	525,3	525,3	525,3
		540	Иные межбюджетные трансферты	525,3	525,3	525,3
	0400		Национальная экономика	91 355,3	76 750,0	6 750,0
	0409		Дорожное хозяйство (дорожные фонды)	91 085,3	76 500,0	6 500,0
	3150000000		Дорожное хозяйство	6 204,7	6 150,0	6 500,0
	3150020000		Поддержка дорожного хозяйства	6 204,7	6 150,0	6 500,0
	3150020020		Содержание автомобильных дорог общего пользования	6 204,7	6 150,0	6 500,0
		200	Закупка товаров, работ и услуг для обеспечения государственных (муниципальных) нужд	6 204,7	6 150,0	6 500,0
		240	Иные закупка товаров, работ и услуг для обеспечения государственных (муниципальных) нужд	6 204,7	6 150,0	6 500,0
	1500000000		Муниципальная программа "Развитие автомобильных дорог местного значения в Судиславском муниципальном районе Костромской области"	10 432,0	0,0	0,0
	15000S2640		Реализация муниципальной программы на капитальный ремонт и содержание автомобильных дорог общего пользования населенных пунктов за счет средств областного и местных бюджетов	10 432,0	0,0	0,0
		200	Закупка товаров, работ и услуг для обеспечения государственных (муниципальных) нужд	8 700,0	0,0	0,0
		240	Иные закупка товаров, работ и услуг для обеспечения государственных (муниципальных) нужд	8 700,0	0,0	0,0
		500	Межбюджетные трансферты	1 732,0	0,0	0,0
		540	Иные межбюджетные трансферты	1 732,0	0,0	0,0
	1700000000		Муниципальная программа "Развитие автомобильных дорог местного значения и тротуаров на территории городского поселения п. Судиславль "	74 448,6	70 350,0	0,0
	17000S2142		Расходы на проектирование, строительство (реконструкцию), капитальный ремонт и ремонт автомобильных дорог общего пользования местного значения на основе общественных инициатив ("Текущий ремонт дороги ул. Гагарина в п. Судиславль Костромской области")	4 098,6	0,0	0,0
		200	Закупка товаров, работ и услуг для обеспечения государственных (муниципальных) нужд	4 098,6	0,0	0,0
		240	Иные закупка товаров, работ и услуг для обеспечения государственных (муниципальных) нужд	4 098,6	0,0	0,0
	1700020400		Реализация Муниципальной программы "Развитие	350,0	350,0	0,0

			автомобильных дорог местного значения и тротуаров на территории городского поселения п. Судиславль" в части расходов в области капитального ремонта, ремонта и содержания автомобильных дорог общего пользования			
		200	Закупка товаров, работ и услуг для обеспечения государственных (муниципальных) нужд	350,0	350,0	0,0
		240	Иные закупка товаров, работ и услуг для обеспечения государственных (муниципальных) нужд	350,0	350,0	0,0
	170R100000		Федеральный проект "Дорожная сеть"	70 000,0	70 000,0	0,0
	170R1Д3940		Приведение в нормативное состояние автомобильных дорог и искусственных дорожных сооружений в рамках реализации национального проекта «Безопасные качественные дороги» за счет средств областного бюджета	70 000,0	70 000,0	0,0
		400	Капитальные вложения в объекты государственной (муниципальной) собственности	70 000,0	70 000,0	0,0
		410	Бюджетные инвестиции	70 000,0	70 000,0	0,0
0412			Другие вопросы в области национальной экономики	270,0	250,0	250,0
	3400000000		Реализация государственных функций в области национальной экономики	270,0	250,0	250,0
	3400020030		Мероприятия по землеустройству и землепользованию	270,0	250,0	250,0
		200	Закупка товаров, работ и услуг для обеспечения государственных (муниципальных) нужд	270,0	250,0	250,0
		240	Иные закупка товаров, работ и услуг для обеспечения государственных (муниципальных) нужд	270,0	250,0	250,0
0500			Жилищно-коммунальное хозяйство	29 888,41	13 354,0	3 341,0
0501			Жилищное хозяйство	256,0	280,0	280,0
	3600000000		Поддержка жилищного хозяйства	256,0	280,0	280,0
	3600020090		Капитальный ремонт муниципального жилищного фонда	256,0	280,0	280,0
		200	Закупка товаров, работ и услуг для обеспечения государственных (муниципальных) нужд	256,0	280,0	280,0
		240	Иные закупка товаров, работ и услуг для обеспечения государственных (муниципальных) нужд	256,0	280,0	280,0
0502			Коммунальное хозяйство	24 610,2	10 624,0	611,0
	2000000000		Муниципальная программа "Развитие системы водоснабжения населенных пунктов, расположенных на территории сельских поселений Судиславского муниципального района Костромской области	8 033,0	10 013,0	0,0
	2000090180		Осуществление части полномочий по решению вопросов местного значения по организации в границах городских поселений водоснабжения населения по выполнению работ на объекте "Реконструкция систем водоснабжения п. Судиславль. Второй пусковой комплекс. Водозабор на ул. Совхозной"	8 033,0	10 013,0	0,0
		500	Межбюджетные трансферты	8 033,0	10 013,0	0,0
		540	Иные межбюджетные трансферты	8 033,0	10 013,0	0,0
	3610000000		Поддержка коммунального хозяйства	16 377,2	611,0	611,0
	3610020100		Мероприятия в области коммунального хозяйства	15 777,2	1,0	1,0
		200	Закупка товаров, работ и услуг для обеспечения государственных (муниципальных) нужд	15 121,0	1,0	1,0
		240	Иные закупка товаров, работ и услуг для обеспечения государственных (муниципальных) нужд	15 121,0	1,0	1,0
		400	Капитальные вложения в объекты государственной (муниципальной) собственности	535,2	0,0	0,0
		410	Бюджетные инвестиции	535,2	0,0	0,0
		800	Иные бюджетные ассигнования	121,0	0,0	0,0
		830	Исполнение судебных актов	121,0	0,0	0,0
	3610060070		Субсидии на возмещение недополученных доходов, связанные с оказанием коммунальных услуг водоснабжения, водоотведения населению	500,0	500,0	500,0
		800	Иные бюджетные ассигнования	500,0	500,0	500,0
		810	Субсидии юридическим лицам (кроме некоммерческих организаций), индивидуальным предпринимателям, физическим лицам- производителям товаров, работ, услуг	500,0	500,0	500,0
	3610060100		Предоставление субсидий предприятиям ЖКХ на возмещение недополученных доходов по теплоснабжению, в связи с установлением муниципального стандарта норматива потребления коммунальных услуг по теплоснабжению населения, проживающего в многоквартирных и жилых домах, не имеющих приборов учета тепловой энергии в поселениях	100,0	110,0	110,0

		800	Иные межбюджетные ассигнования	100,0	110,0	110,0
		810	Субсидии юридическим лицам (кроме некоммерческих организаций), индивидуальным предпринимателям, физическим лицам- производителям товаров, работ, услуг	100,0	110,0	110,0
	9990020240		Расходы на формирование аварийного запаса для устранения аварий в жилищно-коммунальной отрасли	200,0	0,0	0,0
		200	Закупка товаров, работ и услуг для обеспечения государственных (муниципальных) нужд	200,0	0,0	0,0
		240	Иные закупка товаров, работ и услуг для обеспечения государственных (муниципальных) нужд	200,0	0,0	0,0
	0503		Благоустройство	5 022,212	2 450,0	2 450,0
	0100000000		Мероприятия по реализации государственной национальной политики	951,125	0,0	0,0
	270F200000		Муниципальная программа "Формирование комфортной городской среды на территории городского поселения поселок Судиславль Судиславского муниципального района "	951,125	0,0	0,0
	270F255550		Реализация программ формирования современной городской среды	951,125	0,0	0,0
		500	Межбюджетные трансферты	951,125	0,0	0,0
		540	Иные межбюджетные трансферты	951,125	0,0	0,0
	6000000000		Благоустройство	4 071,087	2 450,0	2 450,0
	6000020110		Мероприятия в области уличного освещения	2 979,4	2 450,0	2 450,0
		200	Закупка товаров, работ и услуг для обеспечения государственных (муниципальных) нужд	2 979,4	2 450,0	2 450,0
		240	Иные закупка товаров, работ и услуг для обеспечения государственных (муниципальных) нужд	2 979,4	2 450,0	2 450,0
	6000020120		Прочие мероприятия по благоустройству городских округов и поселений	370,0	0,0	0,0
		200	Закупка товаров, работ и услуг для обеспечения государственных (муниципальных) нужд	370,0	0,0	0,0
		240	Иные закупка товаров, работ и услуг для обеспечения государственных (муниципальных) нужд	370,0	0,0	0,0
	60000S1301		Софинансирование расходных обязательств, возникших при реализации проектов развития, основанных на общественных инициативах, в номинации «Местные инициативы» ("Устройство спортивной площадки на ул. Восточная в п. Судиславль")	721,687	0,0	0,0
		200	Закупка товаров, работ и услуг для обеспечения государственных (муниципальных) нужд	721,687	0,0	0,0
		240	Иные закупки товаров, работ и услуг для обеспечения государственных (муниципальных) нужд	721,687	0,0	0,0
	0800		Культура и кинематография	2 290,0	150,0	110,0
	0801		Культура	2 290,0	150,0	110,0
	4400000000		Дворцы и дома культуры, другие учреждения культуры и средства массовой информации	1 450,0	150,0	110,0
	4400000590		Расходы на обеспечение деятельности (оказание услуг) подведомственных учреждений	1 450,0	150,0	110,0
		200	Закупка товаров, работ и услуг для обеспечения государственных (муниципальных) нужд	50,0	150,0	110,0
		240	Иные закупки товаров, работ и услуг для обеспечения государственных (муниципальных) нужд	50,0	150,0	110,0
		500	Межбюджетные трансферты	1400,0	0,0	0,0
		540	Иные межбюджетные трансферты	1400,0	0,0	0,0
	9990000000		Не программные расходы муниципальных органов	840,0	0,0	0,0
	9990020270		Расходы по охране объектов культурного наследия	840,0	0,0	0,0
		200	Закупка товаров, работ и услуг для обеспечения государственных (муниципальных) нужд	840,0	0,0	0,0
		240	Иные закупки товаров, работ и услуг для обеспечения государственных (муниципальных) нужд	840,0	0,0	0,0
	1000		Социальная политика	502,956	0,0	0,0
	1003		Социальное обеспечение населения	502,956	0,0	0,0
	9990099990		Расходы муниципальных органов не отнесенные к другим направлениям расходов	75,0	0,0	0,0
		300	Социальное обеспечение и иные выплаты населению	75,0	0,0	0,0
		320	Социальные выплаты гражданам, кроме публичных нормативных социальных выплат	75,0	0,0	0,0
	1004		Охрана семьи и детства	427,956	0,0	0,0
	0100000000		Мероприятия по реализации государственной национальной	427,956	0,0	0,0

			политики			
	01000L4970		Реализация мероприятий по обеспечению жильем молодых семей	427,956	0,0	0,0
		500	Межбюджетные трансферты	427,956	0,0	0,0
		540	Иные межбюджетные трансферты	427,956	0,0	0,0
	1100		Физическая культура и спорт	102,3	125,0	85,0
	1101		Физическая культура	102,3	125,0	85,0
	4870020080		Мероприятия в области физической культуры и спорта	102,3	125,0	85,0
		200	Закупка товаров, работ и услуг для обеспечения государственных (муниципальных) нужд	102,3	125,0	85,0
		240	Иные закупки товаров, работ и услуг для обеспечения государственных (муниципальных) нужд	102,3	125,0	85,0
	1300		Обслуживание государственного (муниципального) долга	298,2	213,4	213,4
	1301		Обслуживание государственного (муниципального) внутреннего долга	298,2	213,4	213,4
	9990000000		Не программные расходы муниципальных органов	298,2	213,4	213,4
	9990020400		Обслуживание государственного (муниципального) внутреннего долга	298,2	213,4	213,4
		700	Обслуживание государственного (муниципального) долга	298,2	213,4	213,4
		730	Обслуживание муниципального долга	298,2	213,4	213,4
			Условно - утвержденные	<b>0,0</b>	<b>530,0</b>	<b>1 110,0</b>
991			Муниципальное казенное учреждение городского поселения поселок Судиславль "Чистый город"	9 720,708	8 845,932	8 659,032
	0400		Национальная экономика	67,0	70,0	70,0
	0406		Водное хозяйство	67,0	70,0	70,0
	9990020070		Содержание гидротехнического сооружения	67,0	70,0	70,0
		200	Закупка товаров, работ и услуг для обеспечения государственных (муниципальных) нужд	27,0	30,0	30,0
		240	Иные закупки товаров, работ и услуг для обеспечения государственных (муниципальных) нужд	27,0	30,0	30,0
		800	Иные бюджетные ассигнования	40,0	40,0	40,0
		850	Уплата налогов, сборов и иных платежей	40,0	40,0	40,0
	0500		Жилищно-коммунальное хозяйство	8 741,708	8 775,932	8 589,032
	0503		Благоустройство	2 850,308	3 829,732	3 642,832
	6000000000		Благоустройство	2 690,308	3 829,732	3 642,832
	6000020120		Прочие мероприятия по благоустройству городских округов и поселений	2 690,308	3 829,732	3 642,832
		200	Закупка товаров, работ и услуг для обеспечения государственных (муниципальных) нужд	2 690,308	3 829,732	3 642,832
		240	Иные закупки товаров, работ и услуг для обеспечения государственных (муниципальных) нужд	2 690,308	3 829,732	3 642,832
	99900S2250		Расходы на софинансирование мероприятий по борьбе с борщевиком Сосновского за счет областного и местных бюджетов	160,0	0,0	0,0
		200	Закупка товаров, работ и услуг для обеспечения государственных (муниципальных) нужд	160,0	0,0	0,0
		240	Иные закупки товаров, работ и услуг для обеспечения государственных (муниципальных) нужд	160,0	0,0	0,0
	0505		Другие вопросы в области жилищно-коммунального хозяйства	5 891,4	4 946,2	4 946,2
	9990000000		Не программные расходы муниципальных органов	5 891,4	4 946,2	4 946,2
	9990000590		Расходы на обеспечение деятельности (оказание услуг) подведомственных учреждений	5 891,4	4 946,2	4 946,2
		100	Расходы на выплату персоналу в целях обеспечения выполнения функций государственными (муниципальными) органами, казенными учреждениями, органами управления государственными внебюджетными фондами	5 074,4	4 129,2	4 129,2
		110	Расходы на выплату персоналу казенных учреждений	5 074,4	4 129,2	4 129,2
		200	Закупка товаров, работ и услуг для обеспечения государственных (муниципальных) нужд	817,0	817,0	817,0
		240	Иные закупки товаров, работ и услуг для обеспечения государственных (муниципальных) нужд	817,0	817,0	817,0
	1100		Физическая культура и спорт	912,0	0,0	0,0
	1101		Физическая культура	912,0	0,0	0,0
	4870020080		Мероприятия в области физической культуры и спорта	912,0	0,0	0,0
		200	Закупка товаров, работ и услуг для обеспечения государственных (муниципальных) нужд	912,0	0,0	0,0
		240	Иные закупки товаров, работ и услуг для обеспечения государственных (муниципальных) нужд	912,0	0,0	0,0

			государственных (муниципальных) нужд			
			<b>ИТОГО РАСХОДОВ</b>	135 949,444	101 722,2	22 022,30

Приложение 4  
к решению Совета депутатов  
городского поселения посёлок Судиславль  
Судиславского муниципального района  
Костромской области  
от 26 апреля 2023 г. № 30

Приложение 6

Источники финансирования дефицита бюджета городского поселения  
посёлок Судиславль на 2023 г. и на плановый период 2024 - 2025 годов

Наименование	Код бюджетной классификации	Утверждено по бюджету на 2023 год, тыс. рублей	Утверждено по бюджету на 2024 год, тыс. рублей	Утверждено по бюджету на 2025 год, тыс. рублей
1	2	3	4	5
Кредиты кредитных организаций в валюте Российской Федерации	01 02 00 00 00 0000 000	0	0	0
Привлечение кредитов от кредитных организаций в валюте Российской Федерации	01 02 00 00 00 0000 700	+1 350,0	+ 1350,0	+ 1350,0
Привлечение городским поселениям кредитов от кредитных организаций в валюте Российской Федерации	01 02 01 00 13 0000 710	+1 350,0	+ 1350,0	+ 1350,0
Погашение кредитов, предоставленных кредитными организациями в валюте Российской Федерации	01 02 00 00 00 0000 800	- 1 350,0	- 1 350,0	- 1 350,0
Погашение городскими поселениями кредитов от кредитных организаций в валюте Российской Федерации	01 02 00 00 13 0000 810	- 1 350,0	- 1 350,0	- 1 350,0
Бюджетные кредиты от других бюджетов бюджетной системы Российской Федерации	01 03 00 00 00 0000 000	-1 154,0	-1 154,0	-1 154,0
Привлечение бюджетных кредитов из других бюджетов бюджетной системы Российской Федерации в валюте Российской Федерации	01 03 00 00 00 0000 700	0	0	0
Привлечение кредитов из других бюджетов бюджетной системы Российской Федерации бюджетам городских поселений	01 03 01 00 13 0000 710	0	0	0
Погашение бюджетных кредитов, полученных от других бюджетов бюджетной системы Российской Федерации в валюте Российской Федерации	01 03 00 00 00 0000 800	-1 154,0	-1 154,0	-1 154,0
Погашение бюджетами городских поселений кредитов от других бюджетов бюджетной системы Российской Федерации в валюте Российской Федерации	01 03 01 00 13 0000 810	-1 154,0	-1 154,0	-1 154,0
Изменение остатков средств на счетах по учету средств бюджета	01 05 00 00 00 0000 000	1 154,0	1 154,0	1 154,0
Увеличение прочих остатков денежных средств бюджетов	01 05 02 00 00 0000 500	-137 299,444	-103 072,20	-23 372,30
Увеличение прочих остатков денежных средств бюджетов	01 05 02 00 00 0000 510	-137 299,444	-103 072,20	-23 372,30
Увеличение прочих остатков денежных средств бюджета поселений	01 05 02 00 13 0000 510	-137 299,444	-103 072,20	-23 372,30
Уменьшение остатков средств бюджетов	01 05 00 00 00 0000 600	138 453,444	104 226,2	24 526,30
Уменьшение остатков финансовых резервов бюджетов	01 05 01 00 00 0000 600	138 453,444	104 226,2	24 526,30
Уменьшение прочих остатков денежных средств финансовых резервов бюджетов	01 05 01 01 00 0000 610	138 453,444	104 226,2	24 526,30
Уменьшение прочих остатков денежных средств бюджетов поселений	01 05 02 00 13 0000 610	138 453,444	104 226,2	24 526,30
<b>Итого источников внутреннего финансирования</b>		<b>0</b>	<b>0</b>	<b>0</b>

Российская Федерация  
Костромская область  
Судиславский муниципальный район  
Городское поселение посёлок Судиславль  
Совет депутатов  
**Р Е Ш Е Н И Е**

от 26 апреля 2023 г. № 31

О внесении изменений в Генеральный план городского поселения посёлок Судиславль Судиславского муниципального района Костромской области



В соответствии с пунктом 20 части 1 статьи 14 Федерального закона от 06.10.2003 г. № 131 – ФЗ «Об общих принципах организации местного самоуправления в Российской Федерации», статьей 24 Градостроительного кодекса Российской Федерации, пунктом 20 части 1 статьи 7, пунктом 12 части 1 статьи 26 Устава муниципального образования городское поселение поселок Судиславль Судиславского муниципального района Костромской области,

Совет депутатов решил:

1. Утвердить прилагаемые изменения в Генеральный план городского поселения поселок Судиславль Судиславского муниципального района Костромской области, утвержденный решением Совета депутатов городского поселения поселок Судиславль Судиславского муниципального района Костромской области от 25.02.2011 г. № 4 «Об утверждении Генерального плана городского поселения поселок Судиславль» (в редакции решения Совета депутатов городского поселения поселок Судиславль Судиславского муниципального района Костромской области от 30.03.2022 г. № 15).

2. Настоящее решение вступает в силу со дня его официального опубликования в информационном бюллетене «Судиславские ведомости».

Глава городского поселения поселок Судиславль  
Судиславского муниципального района Костромской области

Л. В. Сулова

## Генеральный план городского поселения поселок Судиславль Судиславского муниципального района Костромской области

Том I. Положение о территориальном планировании

Главный архитектор проекта		Шунчев Р. Г.
Генеральный директор		Сивов В. Г.
Главный инженер проекта		Ямашкин А. В.
Инженер-проектировщик		Старостина Ю. Е.

В подготовке проекта генерального плана городского поселения поселок Судиславль Судиславского муниципального района Костромской области также принимали участие иные специалисты ООО «ГРАД», которые были вовлечены в общую работу.

СОДЕРЖАНИЕ

### Содержание Тома I ПОЛОЖЕНИЯ О ТЕРРИТОРИАЛЬНОМ ПЛАНИРОВАНИИ

ЧАСТЬ 1.	ПОЛОЖЕНИЯ О ТЕРРИТОРИАЛЬНОМ ПЛАНИРОВАНИИ	Стр.
РАЗДЕЛ 1.	Описание целей и задач территориального планирования	5
	1 ОБЩИЕ ПОЛОЖЕНИЯ	5
	2 НОРМАТИВНО-ПРАВОВАЯ БАЗА	6
	3 ЦЕЛИ ТЕРРИТОРИАЛЬНОГО ПЛАНИРОВАНИЯ	8
	4 ЗАДАЧИ ТЕРРИТОРИАЛЬНОГО ПЛАНИРОВАНИЯ	9
	5 ПОКАЗАТЕЛИ ГЕНЕРАЛЬНОГО ПЛАНА	9
РАЗДЕЛ 2.	Сведения о видах, назначении и наименованиях планируемых для размещения объектов местного значения поселения, их основные характеристики, их местоположение, а также характеристики зон с особыми условиями использования территорий в случае, если установление таких зон требуется в связи с размещением данных объектов	12
	1. Виды, назначение и наименования планируемых для размещения объектов капитального строительства местного значения городского поселения и мероприятия по развитию систем транспортного, инженерно-технического и социального обслуживания населения	12
	2. Характеристика зон с особыми условиями использования территории	25
РАЗДЕЛ 3	Параметры функциональных зон, а также сведения о планируемых для размещения в них объектах федерального значения, объектах регионального значения, объектах местного значения	26

**РАЗДЕЛ 1.**

**ОПИСАНИЕ ЦЕЛЕЙ И ЗАДАЧ ТЕРРИТОРИАЛЬНОГО ПЛАНИРОВАНИЯ**

#### **1. ОБЩИЕ ПОЛОЖЕНИЯ**

1. Настоящий муниципальный правовой акт — генеральный план городского поселения поселок Судиславль Судиславского муниципального района Костромской области (далее — Генеральный план) — подготовлен на основании «Градостроительного кодекса Российской Федерации», федерального закона от 06.10.2003 г. № 131-ФЗ.

2. В соответствии с Градостроительным кодексом Российской Федерации настоящим Генеральным планом утверждены взаимосогласованные части:
  - 1) положения о территориальном планировании;
  - 2) карты территориального планирования.
3. В положениях о территориальном планировании утверждены:
  - Цели и задачи территориального планирования;
  - Положения, касающиеся видов, назначения и наименования планируемых для размещения объектов капитального строительства местного значения городского поселения и мероприятия по развитию систем транспортного, инженерно-технического и социального обслуживания населения;
  - Характеристики зон с особыми условиями использования территории;
  - Параметры функциональных зон и сведения о размещении в них объектов капитального строительства.
4. В картах территориального планирования утверждены:
  - Функциональные зоны и параметры их планируемого развития;
  - Планируемое размещение тех объектов капитального строительства местного значения, для размещения которых статьей 49 Земельного кодекса Российской Федерации допускается резервирование земель и изъятие земельных участков для муниципальных нужд.
5. Этапами реализации Генерального плана городского поселения поселок Судиславль Судиславского муниципального района Костромской области:
  - Первая очередь реализации — до конца 2027 года;
  - Расчетный срок реализации — с 2027 до конца 2042 года.
6. В Генеральном плане даны предложения по территориальному планированию городского поселения поселок Судиславль Судиславского муниципального района Костромской области, реализация которых относится к полномочиям органов публичной власти других уровней. При подготовке, а также после утверждения Генерального плана органы местного самоуправления могут адресовать федеральным органам исполнительной власти, государственным органам исполнительной власти субъектов Российской Федерации предложения (в том числе о размещении объектов федерального и регионального значения).
7. Генеральным планом городского поселения поселок Судиславль Судиславского муниципального района Костромской области устанавливаются границы функциональных зон и размещение планируемых объектов капитального строительства местного значения.
8. Для определения показателей Генерального плана был выполнен прогнозный расчет численности населения городского поселения поселок Судиславль Судиславского муниципального района Костромской области. Результат расчета приведен в таблице 1.

*Таблица 1*

*Результат расчета численности населения в городском поселении поселок Судиславль*

	На 2021 год	Реалистичный сценарий				
		2023	2024	2026	2034	2041
Всего	4583	4515	4494	4479	4599	4732
ГП поселок Судиславль	4583	4515	4494	4479	4599	4732

## 2. НОРМАТИВНО-ПРАВОВАЯ БАЗА

Проект Генерального плана разработан в соответствии со следующими техническими и нормативно-правовыми документами:

### ФЕДЕРАЛЬНЫЕ НОРМАТИВНО-ПРАВОВЫЕ АКТЫ

- Градостроительный кодекс Российской Федерации;
- Земельный кодекс Российской Федерации;
- Водный кодекс Российской Федерации;
- Лесной кодекс Российской Федерации;
- Федеральный закон от 24.12.2004 № 172-ФЗ «О порядке перевода земель или земельных участков из одной категории в другую»;
- Федеральный закон от 14.03.1995 № 33-ФЗ «Об особо охраняемых природных территориях»;
- Федеральный закон от 23.02.1995 № 26-ФЗ «О природных лечебных ресурсах, лечебно-оздоровительных местностях и курортах»;
- Федеральный закон от 06.10.2003 № 131-ФЗ «Об общих принципах организации местного самоуправления в Российской Федерации»;
- Федеральный закон от 22.07.2008 № 123-ФЗ «Технический регламент о требованиях пожарной безопасности»;
- Федеральный закон от 24.06.1998 № 89-ФЗ «Об отходах производства и потребления»;
- Федеральный закон от 25.06.2002 № 73-ФЗ «Об объектах культурного наследия (памятниках истории и культуры) народов Российской Федерации»;
- Постановление Правительства РФ от 09.06.2006 № 363 «Об информационном обеспечении градостроительной деятельности»;
- Постановление Правительства РФ от 24.03.2007 № 178 «Об утверждении Положения о согласовании проектов схем территориального планирования субъектов РФ»;
- Приказ Минрегиона РФ от 26.05.2011 № 244 «Об утверждении Методических рекомендаций по разработке проектов генеральных планов поселений и городских округов»;
- Приказ Минрегиона РФ от 30.08.2007 № 85 «Об утверждении документов по ведению информационной системы обеспечения градостроительной деятельности» (вместе с «Положением о системе классификации и кодирования, используемой при ведении

книг, входящих в состав информационной системы обеспечения градостроительной деятельности», «Положением о порядке ведения книг, входящих в состав информационной системы обеспечения градостроительной деятельности, и порядке присвоения регистрационных и идентификационных номеров»);

- РДС 35-201-99 «Порядок реализации требований доступности для инвалидов к объектам социальной инфраструктуры»;
- СанПиН 2.2.1/2.1.1.1200-03 «Санитарно-защитные зоны и санитарная классификация предприятий, сооружений и иных объектов», утвержден Постановлением Главного государственного санитарного врача РФ от 25.09.2007 № 74;
- СНиП 11-04-2003 «Инструкция о порядке разработки, согласования, экспертизы и утверждения градостроительной документации» от 29.10.2002 № 150;
- СП 104.13330.2016 «Инженерная защита территории от затопления и подтопления» Актуализированная редакция СНиП 2.06.15-85;
- СП 42.13330.2016 «Градостроительство. Планировка и застройка городских и сельских поселений». Актуализированная редакция СНиП 2.07.01-89

#### РЕГИОНАЛЬНЫЕ НОРМАТИВНО-ПРАВОВЫЕ АКТЫ

- Постановление губернатора Костромской области от 23 июня 2017 г. N 139 «О реорганизации департамента строительства, архитектуры и градостроительства Костромской области»
- Закон Костромской области от 30 декабря 2004 года N 237-ЗКО «Об установлении границ муниципальных образований в Костромской области и о наделении муниципальных образований статусом городского, сельского поселения, муниципального района, муниципального округа и городского округа»;
- Закон Костромской области от 16 июля 2018 года N 413-6-ЗКО «О преобразовании некоторых муниципальных образований в Островском муниципальном районе Костромской области и внесении изменений в Закон Костромской области "Об установлении границ муниципальных образований в Костромской области и наделении их статусом"»
- Постановление администрации Костромской области от 1 октября 2010 года N 344-а «Об утверждении региональных нормативов градостроительного проектирования Костромской области»

#### МУНИЦИПАЛЬНЫЕ НОРМАТИВНО-ПРАВОВЫЕ АКТЫ

Устав Судиславского муниципального района Костромской области

#### МЕСТНЫЕ НОРМАТИВНО-ПРАВОВЫЕ АКТЫ

- Устав городского поселения поселок Судиславль
- 

### 3. ЦЕЛИ ТЕРРИТОРИАЛЬНОГО ПЛАНИРОВАНИЯ

1. Главная цель Генерального плана — цель долгосрочного территориального планирования на перспективу: обеспечение условий для поступательного устойчивого развития городского поселения, которое заключается:

- в максимальном использовании культурного, ресурсного, пространственного и человеческого потенциала во имя благополучия всех граждан при соблюдении баланса интересов и справедливости, на основе активного взаимодействия органов власти, населения, инвесторов, застройщиков в соответствии с принципами функционирования гражданского общества;
- в сохранении и бережном использовании исторического и природного наследия территории;
- в последовательной реализации мероприятий Генерального плана на основе установленных целевых показателей как обязательств и ориентиров для достижения на различных этапах и регулярного публичного предъявления результатов реализации планов, показывающих реальную динамику приближения к установленным целевым показателям Генерального плана.

### 4. ЗАДАЧИ ТЕРРИТОРИАЛЬНОГО ПЛАНИРОВАНИЯ

1. Совершенствование системы транспортной инфраструктуры общего пользования и системы общественного транспорта. Создание единого транспортного каркаса со смежными территориями как в Костромской области, так и с прилегающими субъектами Федерации. Разделение структуры автомобильных дорог на дороги различных категорий.
2. Модернизация систем инженерного обеспечения территорий, предусматривающая дифференцированный подход к технологическим схемам развития систем инженерной инфраструктуры на различных территориях.
3. Выделение и «закрепление» инфраструктурного и природного каркаса территории.
4. Выделение границ территорий историко-культурного наследия и природного комплекса.
5. Установление границ зон с особыми условиями развития территорий.
6. Сохранение необходимых территорий для сельскохозяйственного производства, хранения и первичной переработки сельскохозяйственной продукции.

### 5. ПОКАЗАТЕЛИ ГЕНЕРАЛЬНОГО ПЛАНА

№ п/п	Показатели территориального планирования	Единица измерения	Современное состояние	2027 г.	2042 г.
1	2	3	4	5	6
I	Территория				
1.1	Всего	га	551,725	551,725	551,725
II	Административно-территориальное устройство				
2.1	Статус муниципального образования	-	городское поселение	городское поселение	городское поселение
2.2	Количество населенных пунктов	единиц	1	1	1
III	Население				
3.1	Всего	чел.	4583	4479	4732

3.2	в том числе: городского	чел.	4583	4479	4732
3.3	сельского	чел.	-	-	-
3.4	Плотность населения	чел. на га	8,307	8,118	8,577
IV	Объекты социального и культурно-бытового обслуживания местного значения				
4.1	Детские дошкольные учреждения	единиц	3	3	3
4.2	Общеобразовательные школы	единиц	2	2	2
4.3	Больничные учреждения, всего	единиц	1	1	1
4.4	ФАП	объект	0	0	0
	ФП	объект	0	0	0
4.5	Амбулатории/поликлиники	объект	1	1	1
V	Транспортная инфраструктура				
5.1	Протяженность автомобильных дорог общего пользования местного значения	км	27,6	27,6	27,6
5.2	Наличие регулярного автобусного и (или) железнодорожного сообщения	да/нет	Да	да	да
VI	Инженерная инфраструктура				
6.1	Электроснабжение				
	Расчетные показатели электрическая нагрузка		-	-	-
	Всего по городскому поселению	кВт	-	3045,72	3217,76
6.2	Водоснабжение				
	Наличие централизованного водоснабжения	да/нет/частично	частично	да	да
6.3	Водоотведение				
	Наличие централизованного водоотведения	да/нет/частично	частично	да	да
6.4	Газоснабжение				
	Ориентировочный расход природного газа:				
	Всего по городскому поселению	тыс. м <sup>3</sup> /год	-	1343,7	1419,6
VII	Ритуальное обслуживание населения				
7.1	Общее количество кладбищ	единиц	1	1	1
VIII	Охрана природы и рациональное природопользование				
8.1	Места складирования отходов:				
	- полигон ТКО	единиц	0	0	0

## РАЗДЕЛ 2.

**СВЕДЕНИЯ О ВИДАХ, НАЗНАЧЕНИИ И НАИМЕНОВАНИЯХ ПЛАНИРУЕМЫХ ДЛЯ РАЗМЕЩЕНИЯ ОБЪЕКТОВ МЕСТНОГО ЗНАЧЕНИЯ ПОСЕЛЕНИЯ, ИХ ОСНОВНЫЕ ХАРАКТЕРИСТИКИ, ИХ МЕСТОПОЛОЖЕНИЕ, А ТАКЖЕ ХАРАКТЕРИСТИКИ ЗОН С ОСОБЫМИ УСЛОВИЯМИ ИСПОЛЬЗОВАНИЯ ТЕРРИТОРИИ В СЛУЧАЕ, ЕСЛИ УСТАНОВЛЕНИЕ ТАКИХ ЗОН ТРЕБУЕТСЯ В СВЯЗИ С РАЗМЕЩЕНИЕМ ДАННЫХ ОБЪЕКТОВ**

### 1. ВИДЫ, НАЗНАЧЕНИЕ И НАИМЕНОВАНИЯ ПЛАНИРУЕМЫХ ДЛЯ РАЗМЕЩЕНИЯ ОБЪЕКТОВ МЕСТНОГО ЗНАЧЕНИЯ НА ТЕРРИТОРИИ ПОСЕЛЕНИЯ И МЕРОПРИЯТИЯ ПО РАЗВИТИЮ СИСТЕМ ТРАНСПОРТНОГО, КОММУНАЛЬНОГО И СОЦИАЛЬНОГО ОБСЛУЖИВАНИЯ НАСЕЛЕНИЯ

Таблица 2

Виды и наименование объектов и тип мероприятия	Описание мероприятий, назначение объектов	Местоположение, действия в отношении земельного участка	Основные характеристики объектов
2	3	4	5
<b>Объекты транспортной инфраструктуры</b>			
Благоустройство улиц и проездов	Благоустройство улиц, проездов общего пользования в жилых зонах с выделением проезжей части и пешеходных тротуаров, посадка деревьев в соответствии с поперечными профилями, дорог общего пользования на производственных зонах, дорог-подъездов к объектам специального назначения местного значения в границах муниципального образования с выделение полосы для движения	Размещение объектов, расположенных в границах городского поселения планируется в пределах красных линий существующих улиц и дорог. В отдельных случаях, требуется уточнение красных линий посредством подготовки документации по планировке территорий.	.

Виды и наименование объектов и тип мероприятия	Описание мероприятий, назначение объектов	Местоположение, действия в отношении земельного участка	Основные характеристики объектов
2	3	4	5
	велосипедов.		
<b>Объекты инженерно-технической инфраструктуры</b>			
<b>Водоснабжение</b>			
Строительство водопроводных сетей	Строительство новых водопроводных сетей протяженностью 10 км	поселок Судиславль	
Модернизация водоснабжения	1. Оборудование водопроводных сетей пожарными гидрантами в соответствии с СНиП 2.04.02-84 2. Внедрение высокоэффективных технологий и материалов при строительстве, капитальном ремонте и обслуживании водопроводных сетей	В границах ГП поселок Судиславль	
<b>Водоотведение</b>			
Строительство сетей водоотведения	Строительство новых канализационных сетей общей протяженностью 10 км	В границах ГП поселок Судиславль	
Реконструкция существующих сетей	Реконструкция старых канализационных сетей	В границах ГП поселок Судиславль	
<b>Теплоснабжение</b>			
Реконструкция сетей теплоснабжения	Реконструкция сетей теплоснабжения	В границах ГП поселок Судиславль	
<b>Развитие жилищного строительства</b>			
<b>Жилищный фонд</b>			
Переселение граждан из ветхого и аварийного жилищного фонда	Обеспечение комфортного проживания граждан, снос ветхого и аварийного жилья	В границах городского поселения	
Капитальный ремонт жилищного фонда	Выполнение капитального ремонта многоквартирных домов	В границах городского поселения	
<b>Мероприятия по защите территорий от потенциально опасных чрезвычайных ситуаций природного и техногенного характера</b>			
<b>Объекты ГТС, водоемы</b>			
Очистка дна русла прудов, рек, ручьев, водоемов, водосбросов и плотин на прудах, предназначенных для пожаротушения	Очистка дна	В границах городского поселения	
Ограничить использование земельных участков, расположенных в зонах возможного затопления при прохождении половодий и в случае аварий на ГТС	Ограничение использования	В границах городского поселения	
<b>Объекты социального обслуживания</b>			
<b>Образование</b>			
Объекты образования	Поддержание объектов образования в рабочем состоянии	В границах городского поселения	
<b>Здравоохранение</b>			
Капитальный ремонт	Капитальный ремонт Судиславской ЦРБ	ГП пос. Судиславль	
<b>Культура и искусство</b>			
Дом культуры	Поддержание в рабочем состоянии	В границах городского поселения	
<b>Физическая культура, спорт и туризм</b>			
Объекты физической культуры, спорта	Приобретение необходимого оборудования и спортивного инвентаря	В границах городского поселения	

## ХАРАКТЕРИСТИКИ ЗОН С ОСОБЫМИ УСЛОВИЯМИ ИСПОЛЬЗОВАНИЯ ТЕРРИТОРИИ

## Обращение с отходами

Для обеспечения экологического и санитарно-эпидемиологического благополучия населения и охраны окружающей среды проектом предлагается:

- сбор и транспортировку ТКО предусмотреть системой несменяемых мусоросборников;
- для сбора отходов использовать стандартные контейнеры небольшого объема;
- не допускать накопления на проектируемой территории мусора и других видов отходов в количестве, превышающем предельную вместимость мест их временного хранения;
- передачу опасных отходов на переработку или утилизацию осуществлять только по договорам со специализированными предприятиями, имеющими лицензии на осуществление данного вида деятельности в соответствии с Федеральным Законом «О лицензировании отдельных видов деятельности» №128-ФЗ от 08.08.01г.;
- внедрение системы раздельного сбора ценных компонентов ТКО (бумага, стекло, текстиль, пищевые отходы, пластик и т.д.);
- организация плано-квартальной системы санитарной очистки горожа;
- разработка генеральной схемы санитарной очистки территории в соответствии с «Санитарными правилами содержания территорий населенных мест» (СанПиН 42-128-4690-88), «Методическими рекомендациями о порядке разработки генеральных схем очистки территорий населенных пунктов Российской Федерации», утвержденными Постановлением государственного комитета Российской Федерации по строительству и жилищно-коммунальному комплексу от 21.08.2003 г. №152.

Для оптимизации системы сбора отходов и минимизации затрат на территории города предлагается установка евроконтейнеров на специальных контейнерных площадках.

Для организации селективного сбора ТКО и для унификации системы сбора отходов и удобства отбора вторичного сырья оптимально использование евроконтейнеров объемом 1,1 м<sup>3</sup> со специальными крышками для сбора макулатуры и пластика.

Периодичность удаления твердых бытовых отходов необходимо согласовать с районной службой Роспотребнадзора. Количество евроконтейнеров должно быть уточнено при разработке схемы санитарной очистки территории.

Для удобства эксплуатации контейнеры размещаются на специальных контейнерных площадках, представляющих собой асфальтированное покрытие размерами 1,5 x 1,5 м с бордюром и уклоном в сторону проезжей части, возможно устройство ограждения с учетом соблюдения санитарных разрывов до жилых домов.

## РАЗДЕЛ 3.

### ПАРАМЕТРЫ ФУНКЦИОНАЛЬНЫХ ЗОН, А ТАКЖЕ СВЕДЕНИЯ О ПЛАНИРУЕМЫХ ДЛЯ РАЗМЕЩЕНИЯ В НИХ ОБЪЕКТАХ ФЕДЕРАЛЬНОГО ЗНАЧЕНИЯ, ОБЪЕКТАХ РЕГИОНАЛЬНОГО ЗНАЧЕНИЯ, ОБЪЕКТАХ МЕСТНОГО ЗНАЧЕНИЯ

При разработке генерального плана следует также разработать перечень функциональных зон с их подробным параметрическим описанием.

1. Положения по реализации функционального зонирования генерального плана городского поселения поселок Судиславль Судиславского муниципального района Костромской области в виде описания назначений функциональных зон, определены в таблице 3.

2. Описание назначений функциональных зон, приведенные в таблице 3, подлежат учёту при подготовке правил землепользования и застройки городского поселения поселок Судиславль Судиславского муниципального района Костромской области в части градостроительных регламентов.

3. Границы функциональных зон и границы санитарно-защитных зон на период с момента введения в действие настоящего генерального плана отображены на карте 1 «Карта административных границ. Карта функциональных зон».

#### Таблица 3

##### ПАРАМЕТРЫ ФУНКЦИОНАЛЬНЫХ ЗОН

№ п/п	Наименования и индекс функциональных зон	Максимальная этажность застройки зоны	Максимально допустимый коэффициент застройки зоны (%)	Площадь Зоны
1	Жилые зоны (Ж)	0,4	9	267,53
2	Общественно-деловые зоны (О)	Параметры функциональной зоны определяются в соответствии с нормативами проектирования		9,70
3	Производственная зона, зона инженерной и транспортной инфраструктур (П-И-Т)	-	-	46,54
4	Зоны сельскохозяйственного использования (Сх)	-	-	10,60

№ п/п	Наименования и индекс функциональных зон	Максимальная этажность застройки зоны	Максимально допустимый коэффициент застройки зоны (%)	Площадь Зоны
5	Зоны рекреационного назначения (Р)	Параметры функциональных зон, относящихся к территориям нежилого назначения данного типа, определяются исходя из ситуации и в зависимости от размещаемого объекта. В отношении территорий нежилого назначения требуется достаточно высокая степень детализации данных о размещаемом объекте. В связи с этим в отношении территорий нежилого назначения осуществляется ситуативное проектирование – с учетом нормативных и санитарно-гигиенических требований, предъявляемых к конкретному объекту		119,51
6	Зоны специального назначения (Сп)	Параметры функциональных зон, относящихся к территориям нежилого назначения данного типа, определяются исходя из ситуации и в зависимости от размещаемого объекта. В отношении территорий нежилого назначения требуется достаточно высокая степень детализации данных о размещаемом объекте. В связи с этим в отношении территорий нежилого назначения осуществляется ситуативное проектирование – с учетом нормативных и санитарно-гигиенических требований, предъявляемых к конкретному объекту		2,35

## Том II. Материалы по обоснованию проекта генерального плана

Главный архитектор проекта		Шунчев Р. Г.
Генеральный директор		Сивов В. Г.
Главный инженер проекта		Ямашкин А. В.
Инженер-проектировщик		Старостина Ю. Е.

В подготовке проекта генерального плана городского поселения поселок Судиславль Судиславского муниципального района Костромской области также принимали участие иные специалисты организации, которые были вовлечены в общую работу.

### СОДЕРЖАНИЕ

#### Содержание Тома II

#### МАТЕРИАЛЫ ПО ОБОСНОВАНИЮ ПРОЕКТА ГЕНЕРАЛЬНОГО ПЛАНА

ЧАСТЬ 1.	ПОЯСНИТЕЛЬНАЯ ЗАПИСКА С МАТЕРИАЛАМИ ПО ОБОСНОВАНИЮ ГЕНЕРАЛЬНОГО ПЛАНА	2
РАЗДЕЛ 1.	Сведения о планах и программах комплексного социально-экономического развития муниципального образования, для реализации которых осуществляется создание объектов местного значения	9
РАЗДЕЛ 2.	Обоснование выбранного варианта размещения объектов местного значения на основе анализа использования соответствующей территории, возможных направлений ее развития и прогнозируемых ограничений ее использования	10
Глава 1.	Общие положения	10
	1.1 Решение о разработке генерального плана	10
	1.2 Нормативно-правовая база	11
	1.3 Концепция и основные цели генерального плана	12
	1.4 Инвестиционный климат и социально-демографическая база	14
	1.4.1 Уровень жизни населения	15
	1.4.2 Демографическая ситуация	16
	1.4.3 Трудовые ресурсы и занятость	16
	1.4.4 Прогнозное изменение численности населения	17
	1.5 История городского поселения поселок Судиславль	18
Глава 2.	Административно-территориальное устройство	20
	2.1 Введение	20
	2.2 Нормативно-правовые документы о границах муниципального образования	21
Глава 3.	Охрана окружающей среды. Ограничения использования территории.	25
	3.1 Введение	25
	3.2 Общий анализ экологического состояния и особенностей территории	25
	3.3 Климатические показатели	26

	3.4 Инженерно-геологические условия территории	26
	3.4.1 Инженерно-геологическая характеристика	26
	3.4.2 Рельеф	28
	3.4.3 Недра	28
	3.4.4 Охрана почвенных ресурсов	29
	3.4.4.1 Оценка состояния почв	29
	3.4.4.2 Мероприятия по оздоровлению почв	30
	3.5 Охрана атмосферы	30
	3.5.1 Оценка состояния атмосферного воздуха	30
	3.5.2 Проектные предложения по охране атмосферы	33
	3.6 Охрана водных ресурсов	34
	3.6.1 Оценка состояния поверхностных вод	34
	3.6.2 Водоохранные зоны объектов	35
	3.6.3 Проектные предложения	40
	3.6.4 Оценка состояния подземных вод	40
	3.6.5 Зоны санитарной охраны источников водоснабжения	42
	3.7 Отходы производства и потребления. Санитарная очистка территории	44
	3.7.1 Оценка существующего положения	44
	3.7.2 Проектные предложения по оптимизации системы обращения с отходами	45
	3.7.3 Медицинские отходы	45
	3.7.4 Захоронение биологических отходов	46
	3.7.5 Оценка размещения и эксплуатации коммунальных объектов	48
	3.7.6 Охрана биологических ресурсов	48
	3.8 Оценка влияния физических факторов на окружающую среду	49
	3.8.1 Шумовое воздействие	49
	3.8.2 Источники электромагнитных излучений	50
	3.8.3 Радиационная обстановка	50
Глава 4.	Обоснование установления функциональных зон и параметров их развития	51
	4.1 О функциональном зонировании	51
	4.2 Правовой статус функционального зонирования и его предназначение в системе градорегулирования	52
	4.3 Перечень функциональных зон	53
	4.3.1 Структурная организация территории и параметры функциональных зон различного назначения	53
Глава 5.	Транспортная инфраструктура	59
	5.1 Существующее состояние транспортной инфраструктуры	59
	5.1.1 Характеристика улично-дорожной сети	59
	5.1.2 Характеристика общественного транспорта	59
	5.2 Проектные предложения	62
Глава 6.	Инженерная инфраструктура	63
	6.1 Обоснование предлагаемых решений по развитию объектов водоснабжения	63
	6.1.1 Водоснабжение	63
	6.1.2 Противопожарное водоснабжение	65
	6.2 Обоснование предлагаемых решений по развитию объектов водоотведения	66
	6.3 Обоснование предлагаемых решений по развитию объектов теплоснабжения	68
	6.4 Обоснование предлагаемых решений по развитию объектов газоснабжения	70
	6.5 Обоснование предлагаемых решений по развитию объектов электроснабжения	71
	6.6 Обоснование предлагаемых решений по развитию объектов связи	73
Глава 7.	Объекты социально-бытового обслуживания и туризма	75
	7.1 Введение	75
	7.2 Социальная инфраструктура и полномочия органов местного самоуправления	75
	7.2.1 Социальная инфраструктура и иные объекты	75
	7.2.2 Муниципальные услуги и стандарты	76
	7.2.3 Необходимость объектов капитального строительства для реализации полномочий	77
	7.2.4 Резервирование территорий для размещения объектов капитального строительства	80
	7.2.5 Принципы развития объектов социального обслуживания	81
	7.2.6 Расчет обеспеченности и потребности в объектах социального обслуживания на основе нормативной базы централизованной системы планирования	82
	7.3 Развитие объектов образования	83
	7.4 Развитие объектов здравоохранения	84
	7.5 Развитие объектов спорта	85
	7.6 Развитие объектов культуры и досуга	85
	7.7 Развитие объектов туризма	87
	7.8 Развитие объектов ритуального назначения	87
Глава 8.	Жилищное строительство	89
	8.1 Общая характеристика жилищного фонда и населения городского поселения поселок Судиславль	89
	8.1.1 Характеристика существующего жилого фонда	89
	8.1.2 Направления развития жилищного строительства	89



	8.1.3 Административные границы	90
Глава 9.	Производственная сфера	91
	9.1 Существующее состояние	91
	9.2 Проектное предложение	91
Глава 10.	Объекты, обладающие историко-культурной ценностью	92
РАЗДЕЛ 3.	Мероприятия по переводу земель из одной категории в другую. Перечень земельных участков, которые включаются в границы населенных пунктов, входящих в состав городского поселения или исключаются из их границ, с указанием категорий земель, к которым планируется отнести эти земельные участки, и целей их планируемого использования.	94
РАЗДЕЛ 4.	Оценка возможного влияния планируемых для размещения объектов местного значения городского поселения на комплексное развитие этих территорий	96
	1. Технико-экономические показатели генерального плана	96
РАЗДЕЛ 5.	Утвержденные документами территориального планирования Российской Федерации, документами территориального планирования субъекта Российской Федерации сведения о видах, назначении и наименованиях, планируемых для размещения на территориях городского поселения объектов федерального значения, объектов регионального значения, их основные характеристики, местоположение, характеристики зон с особыми условиями использования территорий в случае, если установление таких зон требуется в связи с размещением данных объектов, реквизиты указанных документов территориального планирования, а также обоснование выбранного варианта размещения данных объектов на основе анализа использования этих территорий, возможных направлений их развития и прогнозируемых ограничений их использования	
	1. Сведения о планируемых объектах федерального значения	98
	2. Сведения о планируемых объектах регионального значения	98
РАЗДЕЛ 6.	Утвержденные документом территориального планирования муниципального района сведения о видах, назначении и наименованиях планируемых для размещения на территории поселения, входящего в состав муниципального района, объектов местного значения муниципального района, их основные характеристики, местоположение, характеристики зон с особыми условиями использования территорий в случае, если установление таких зон требуется в связи с размещением данных объектов, реквизиты указанного документа территориального планирования, а также обоснование выбранного варианта размещения данных объектов на основе анализа использования этих территорий, возможных направлений их развития и прогнозируемых ограничений их использования	99
	1. Сведения о планируемых объектах местного (муниципального района) значения	99
РАЗДЕЛ 7.	Перечень и характеристика основных факторов риска возникновения чрезвычайных ситуаций природного и техногенного характера. Перечень мероприятий по обеспечению пожарной безопасности	100
	1. Цели и задачи оценки риска	102
	2. Описание основных опасностей на территории городского поселения поселок Судиславль	103
	2.1 Определения	103
	2.2 Оценка техногенных опасностей	104
	2.3 Оценка природных опасностей	109
	2.4 Оценка биолого-социальных опасностей	112
	3. Перечень мероприятий по обеспечению пожарной безопасности	113

## РАЗДЕЛ 1.

### СВЕДЕНИЯ О ПЛАНАХ И ПРОГРАММАХ КОМПЛЕКСНОГО СОЦИАЛЬНО-ЭКОНОМИЧЕСКОГО РАЗВИТИЯ МУНИЦИПАЛЬНОГО ОБРАЗОВАНИЯ, ДЛЯ РЕАЛИЗАЦИИ КОТОРЫХ ОСУЩЕСТВЛЯЕТСЯ СОЗДАНИЕ ОБЪЕКТОВ МЕСТНОГО ЗНАЧЕНИЯ

#### ДОКУМЕНТЫ ТЕРРИТОРИАЛЬНОГО ПЛАНИРОВАНИЯ СУБЪЕКТОВ РОССИЙСКОЙ ФЕДЕРАЦИИ:

— Схема территориального планирования Судиславского муниципального района Костромской области.

#### ПРОГРАММЫ СТРАТЕГИЧЕСКОГО РАЗВИТИЯ МУНИЦИПАЛЬНЫХ ОБРАЗОВАНИЙ:

- Программа комплексного развития систем коммунальной инфраструктуры городского поселения поселок Судиславль Судиславского муниципального района Костромской области на 2016-2025 годы
- Программа «Комплексного развития социальной инфраструктуры городского поселения поселок Судиславль Судиславского муниципального района Костромской области на 2016 – 2027 годы»
- Муниципальная программа «комплексного развития систем транспортной инфраструктуры на территории городского поселения поселок Судиславль Судиславского муниципального района Костромской области на 2016-2030 годы»

## РАЗДЕЛ 2.

### ОБОСНОВАНИЕ ВЫБРАННОГО ВАРИАНТА РАЗМЕЩЕНИЯ ОБЪЕКТОВ МЕСТНОГО ЗНАЧЕНИЯ НА ОСНОВЕ АНАЛИЗА ИСПОЛЬЗОВАНИЯ СООТВЕТСТВУЮЩЕЙ ТЕРРИТОРИИ, ВОЗМОЖНЫХ НАПРАВЛЕНИЙ ЕЕ РАЗВИТИЯ И ПРОГНОЗИРУЕМЫХ ОГРАНИЧЕНИЙ ЕЕ ИСПОЛЬЗОВАНИЯ

•

## ГЛАВА 1. ОБЩИЕ ПОЛОЖЕНИЯ

### 1.1 РЕШЕНИЕ О РАЗРАБОТКЕ ГЕНЕРАЛЬНОГО ПЛАНА

Принятие решения о разработке проекта Генерального плана городского поселения поселок Судиславль Судиславского муниципального района Костромской области (далее – Генплан) было обусловлено обязательствами соблюдения законодательства, осознанием публичной властью необходимости формирования собственных целей и планов развития поселения, устойчивого поступательного развития поселения, предотвратить процессы растущего неудовлетворения жителей качеством проживания, а также возрастания напряженности в сфере социального и транспортного обслуживания.

Преыдушие документы градостроительного проектирования были основаны на целях развития массового жилищного строительства для обеспечения неуклонного роста промышленного производства. Именно планы развития территориально-промышленного комплекса страны разрушили компактную организацию населенных пунктов, которая сдерживала расширение производственных площадей и лимитировала деятельность грузового транспорта.

Обзор предшествующей градостроительной документации Судиславского муниципального района, опыта планирования населенных пунктов России, позволяет утверждать, что инерционные приемы проектирования советского периода могут привести к утрате городского поселения поселок Судиславль устойчивого стабильного развития. Таким образом, другим значением разработки градостроительной документации является формирование новой системы целей и задач развития, соответствующей современным политико-социальным и экономическим условиям.

В соответствии с предложенной стратегией территориального развития, положения Генерального плана разрабатывались по следующему основным принципам: компактное размещение функциональной деятельности, повышение качества общественных пространств и зеленых насаждений, повышение плотности и архитектурного качества застройки, развитие многофункциональной застройки.

## **1.2 НОРМАТИВНО-ПРАВОВАЯ БАЗА ФЕДЕРАЛЬНЫЕ НОРМАТИВНО-ПРАВОВЫЕ АКТЫ**

- Градостроительный кодекс Российской Федерации;
- Земельный кодекс Российской Федерации;
- Водный кодекс Российской Федерации;
- Лесной кодекс Российской Федерации;
- Федеральный закон от 24.12.2004 № 172-ФЗ «О порядке перевода земель или земельных участков из одной категории в другую»;
- Федеральный закон от 14.03.1995 № 33-ФЗ «Об особо охраняемых природных территориях»;
- Федеральный закон от 23.02.1995 № 26-ФЗ «О природных лечебных ресурсах, лечебно-оздоровительных местностях и курортах»;
- Федеральный закон от 06.10.2003 № 131-ФЗ «Об общих принципах организации местного самоуправления в Российской Федерации»;
- Федеральный закон от 22.07.2008 № 123-ФЗ «Технический регламент о требованиях пожарной безопасности»;
- Федеральный закон от 24.06.1998 №89-ФЗ «Об отходах производства и потребления»;
- Федеральный закон от 25.06.2002 №73-ФЗ «Об объектах культурного наследия (памятниках истории и культуры) народов Российской Федерации»;
- Постановление Правительства РФ от 09.06.2006 № 363 «Об информационном обеспечении градостроительной деятельности»;
- Постановление Правительства РФ от 24.03.2007 № 178 «Об утверждении Положения о согласовании проектов схем территориального планирования субъектов РФ»;
- Приказ Минрегиона РФ от 26.05.2011 № 244 «Об утверждении Методических рекомендаций по разработке проектов генеральных планов поселений и городских округов»;
- Приказ Минрегиона РФ от 30.08.2007 № 85 «Об утверждении документов по ведению информационной системы обеспечения градостроительной деятельности» (вместе с «Положением о системе классификации и кодирования, используемой при ведении книг, входящих в состав информационной системы обеспечения градостроительной деятельности», «Положением о порядке ведения книг, входящих в состав информационной системы обеспечения градостроительной деятельности, и порядке присвоения регистрационных и идентификационных номеров»);
- РДС 35-201-99 «Порядок реализации требований доступности для инвалидов к объектам социальной инфраструктуры»;
- СанПиН 2.2.1/2.1.1.1200-03 «Санитарно-защитные зоны и санитарная классификация предприятий, сооружений и иных объектов», утвержден Постановлением Главного государственного санитарного врача РФ от 25.09.2007 № 74;
- СНиП 11-04-2003 «Инструкция о порядке разработки, согласования, экспертизы и утверждения градостроительной документации» от 29.10.2002 № 150;
- СП 104.13330.2016 «Инженерная защита территории от затопления и подтопления» Актуализированная редакция СНиП 2.06.15-85;
- СП 42.13330.2016 «Градостроительство. Планировка и застройка городских и сельских поселений». Актуализированная редакция СНиП 2.07.01-89

## **РЕГИОНАЛЬНЫЕ НОРМАТИВНО-ПРАВОВЫЕ АКТЫ**

- Постановление губернатора Костромской области от 23 июня 2017 г. N 139 «О реорганизации департамента строительства, архитектуры и градостроительства Костромской области»
- Закон Костромской области от 30 декабря 2004 года N 237-ЗКО «Об установлении границ муниципальных образований в Костромской области и о наделении муниципальных образований статусом городского, сельского поселения, муниципального района, муниципального округа и городского округа»;
- Постановление администрации Костромской области от 1 октября 2010 года N 344-а «Об утверждении региональных нормативов градостроительного проектирования Костромской области»

## **МУНИЦИПАЛЬНЫЕ НОРМАТИВНО-ПРАВОВЫЕ АКТЫ**

- Устав Судиславского муниципального района Костромской области

- МЕСТНЫЕ НОРМАТИВНО-ПРАВОВЫЕ АКТЫ
- Устав городского поселения поселок Судиславль

### 1.3 КОНЦЕПЦИЯ И ОСНОВНЫЕ ЦЕЛИ ГЕНЕРАЛЬНОГО ПЛАНА

Подготовка проекта Генплана основана на принципах устойчивого развития территории. Устойчивое развитие предусматривает непрерывное балансирование разнонаправленных тенденций существования городского поселения между природой и обществом, обществом и экономикой, нахождение баланса внутри общества, баланса предложения и потребления ресурсов.

Основной целью разработки генплана является формирование долгосрочной стратегии градостроительного развития, обеспечивающей устойчивое социально-экономическое, пространственное и инфраструктурное развитие поселковой среды.

В связи с этим в составе проекта решаются следующие задачи:

1. Формирование графических и текстовых материалов, характеризующих современное использование территории, ресурсов и ограничений их функционального развития.
2. Определение базовых технико-экономических показателей развития поселка, определяющих масштаб и параметры его территориального развития.
3. Разработка проектного функционального зонирования с учетом необходимости масштабного резервирования территорий под инвестиции в производственную и непроизводственную деятельность.
4. Развитие селитебных зон с учетом роста темпов строительства и дифференцированного спроса на жилье различных типов.
5. Формирование рациональной транспортно-планировочной структуры.
6. Развитие инженерной инфраструктуры на основе перехода на экологически безопасные и ресурсосберегающие системы водоснабжения, канализования, энергоснабжения и инженерной защиты территории.
7. Приоритетный учет природоохранных требований при разработке проектной функциональной и инфраструктурной организации территории.

### 1.4 ИНВЕСТИЦИОННЫЙ КЛИМАТ И СОЦИАЛЬНО-ДЕМОГРАФИЧЕСКАЯ БАЗА

#### Инвестиции

Важнейшими составными частями стратегии социально-экономического развития поселения являются совершенствование инвестиционного комплекса и развитие земельного рынка и земельных отношений. Инвестиционная политика района направлена на развитие существующих предприятий и на привлечение новых инвесторов.

**Таблица 1**

*Объем инвестиций в основной капитал, городское поселение поселок Судиславль*

Показатели	Ед. измерения	
Инвестиции в основной капитал, осуществляемые организациями, находящимися на территории муниципального образования (без субъектов малого предпринимательства)	тысяча рублей	24097
Инвестиции в основной капитал организаций муниципальной формы собственности	тысяча рублей	3777

#### 1.4.1 УРОВЕНЬ ЖИЗНИ НАСЕЛЕНИЯ

*Таблица 2*

*Численность обслуживающих кадров городского поселения поселок Судиславль Судиславского муниципального района Костромской области*

№ п/п	Наименование сферы деятельности	чел.
1	2	3
1.	Жилищно-коммунальное хозяйство и бытовое обслуживание	114
2.	Просвещение и дошкольное воспитание	179
3.	Культура и искусство	39
4.	Здравоохранение и социальная защита	171
5.	Розничная торговля и общественное питание	225
6.	Управление, финансы, кредит, страхование	346

В городском поселении поселок Судиславль сложились достаточно благоприятные условия для развития потребительского рынка. В п. Судиславль функционируют три сетевых магазина, ярмарка выходного дня смешанными товарами. Также администрацией района проводятся сезонные сельскохозяйственные ярмарки, направленные на популяризацию продукции местных товаропроизводителей.

На территории городского поселения поселок Судиславль расположено 15 объектов бытового обслуживания населения, численность работников которых составляет 29 человек. Промышленность городского поселения поселок Судиславль является одним из наиболее важных экономических блоков, обеспечивающих социально-экономическое развитие района

#### 1.4.2 ДЕМОГРАФИЧЕСКАЯ СИТУАЦИЯ

На 2021 год численность населения Судиславского муниципального района составила 11964 человека.

В муниципальном районе наблюдается отрицательная демография. Убыль населения на 2021 год составила 175 человек.

Таблица 3

Численность населения Судиславского муниципального района, чел:

2014 год	2015 год	2016 год	2017 год	2018 год	2019 год	2020 год	2021 год
12634	12461	12504	12458	12451	12324	12139	11964

Численность населения городского поселения поселок Судиславль на 2021 год составила 4583 человек.

На 2021 год наблюдается убыль населения, которая составила 83 человека.

Таблица 4

Численность населения городского поселения поселок Судиславль, чел:

2016 год	2017 год	2018 год	2019 год	2020 год	2021 год
4705	4757	4730	4688	4666	4583

### 1.4.3 ТРУДОВЫЕ РЕСУРСЫ И ЗАНЯТОСТЬ

Динамика показателей сферы труда свидетельствует о стабильности уровня безработицы. Структура вакансий показывает потребность, как в рабочих профессиях, так и специалистах с высшим образованием. Работодателями востребованы водители, медицинские работники, работники сферы торговли, экономисты и др. Наблюдается количественный и структурный дисбаланс между спросом и предложением рабочей силы по полу, профессионально-квалификационным характеристикам, месту жительства.

Таким образом, к ключевым проблемам, которые будут влиять на развитие районного рынка труда в прогнозируемом периоде, можно отнести сохранение тенденции сокращения численности граждан в трудоспособном возрасте, увеличение среднего возраста работающих, недостаток квалифицированных кадров среди постоянного населения.

### 1.4.4 ПРОГНОЗНОЕ ИЗМЕНЕНИЕ ЧИСЛЕННОСТИ НАСЕЛЕНИЯ

При подготовке Генерального плана численность населения и его прогнозное изменение являются ключевыми показателями, на которые «опираются» многочисленные расчеты и параметры: территория, жилой фонд, строительство, инфраструктура, а самое главное – затраты, которые придется нести населенному пункту и его жителям.

Негативная демографическая динамика является результатом значительного превышения числа умерших над числом родившихся. В настоящее время по России число умерших превышает число родившихся в 1,4 раза. Естественная убыль населения составляет 4,8 человек на 1000 человек населения.

Главной причиной естественной убыли населения является низкий, не обеспечивающий простое замещение поколений уровень рождаемости. С 1990 года он сократился в 1,3 раза и составил в 2006 году 10,4 на 1000 жителей.

Суммарный коэффициент рождаемости по России, отражающий число рождений, приходящихся в среднем на 1 женщину за всю ее жизнь, составил 1,3 рождения. Доля вторых по порядку рождений составляет 26,5%, третьих - 4,1%.

Динамика рождаемости тесно связана с негативными изменениями института семьи и снижением роли семьи в обществе.

Характерным для последнего десятилетия является неуклонный рост доли рождений у женщин, не состоящих в зарегистрированном браке. Каждый четвертый ребенок рожден вне официального брака. Наряду с высоким уровнем разводимости и овдовения данная тенденция ведет к росту числа неполных семей со специфическими проблемами воспитания детей.

Негативным следствием внебрачной рождаемости в современных условиях является социальная и экономическая уязвимость одиноких матерей, которые в большей степени, чем замужние женщины, нуждаются в помощи государства.

С 90-х годов прошлого века смертность выросла и составила 15,2 на 1000 человек населения России.

Главными особенностями смертности в России являются высокая смертность населения в трудоспособном возрасте, значительный гендерный разрыв в продолжительности жизни, высокий уровень смертности от внешних причин. Из общего числа умерших каждый третий умирает в трудоспособном возрасте. Смертность среди мужчин трудоспособного возраста составляет 47% от общего числа умерших мужчин, что во многом обусловлено определенным образом жизни (алкоголизм, наркомания, травматизм, стрессы и т.д.).

Смертность населения в сельской местности выше, чем в городской.

Среди причин смертности населения России за последние годы первое место занимают болезни системы органов кровообращения (свыше 60%). Неестественные причины (несчастные случаи, травмы, отравления) и смертность от новообразований занимают второе место. Из общего числа смертей по неестественным причинам, свыше 78% приходится на трудоспособное население.

Следует отметить, что в отличие от общих показателей смертности, младенческая смертность в России характеризуется положительной динамикой. С 1960 года она снизилась с 36,6 умершего в возрасте до 1 года на 1000 родившихся живыми до 11,0 умершего. За 1 квартал 2007 года этот показатель составил 7,9 промилле (аналогичный период 2006 года - 13,2 промилле).

В послевоенный период сложилась и продолжает сохраняться до настоящего времени устойчивая половозрастная диспропорция структуры населения, обусловленная его старением. В составе населения женщин на 27% больше, чем мужчин. Отмечается значительная разница в продолжительности жизни мужчин и женщин. Растет удельный вес лиц пожилого возраста, в 2006 году он составил 20,4%. На 1000 человек трудоспособного возраста приходится 323 пенсионера.

В целом, анализ показывает, что основными факторами, влияющими на демографическую ситуацию, являются факторы, обеспечивающие рост уровня и качества жизни населения.

В связи со сказанным, на территории городского поселения возможно преодоление отрицательной демографической ситуации путем проведения мероприятий для устойчивого развития территорий, улучшения качества жизни населения.

Реалистичный сценарий изменения численности населения приведен в таблице 7.

Таблица 7

Результат расчета численности населения в городском поселении поселок Судиславль

	На 2021 год	Реалистичный сценарий
--	-------------	-----------------------

		2023	2024	2026	2034	2041
Всего	4583	4515	4494	4479	4599	4732
ГП поселок Судиславль	4583	4515	4494	4479	4599	4732

## 1.5 ИСТОРИЯ ГОРОДСКОГО ПОСЕЛЕНИЯ ПОСЕЛОК СУДИСЛАВЛЬ

Название городка исследователи связывают с именем князя Судислава Владимировича, сына киевского князя Владимира I Святославича. Судиславль являлся северной крепостью на границах Древнерусского государства. В письменных источниках Судиславль впервые упомянут в летописи Солигаличско-Воскресенского монастыря 1360 года как укрепленный пункт. В 1550 году Судиславль упоминается в Судебнике Ивана Грозного.

В 1572 году в духовном завещании Ивана Грозного Судиславль был отписан его сыну Фёдору.

Судиславский кремль (ныне — Соборная Гора) был деревянным, окружён валом и рвом. Вокруг простирались непроходимые болота, с которыми связана легенда об Иване Сусанине. На протяжении XVII—XVIII веков Судиславль, потеряв значение крепости, продолжал развиваться как торговый купеческий город.

В городе развивались ремёсла — ткацкое, кожевенное, столярное, гончарное. Судиславль был известен как один из центров торговли льном и кожей на севере Руси, а также как чрезвычайно грибное место. В конце лета значительная часть населения города и окрестных сёл уходила на сбор грибов, которые потом продавались на специальных «грибных ярмарках» перекупщикам из Санкт-Петербурга, Москвы и других крупных городов.

В XVIII—XIX веках Судиславль был одним из крупных центров старообрядчества. Важной фигурой для общины города был Николай Андреевич Папулин — купец, владелец полотняной фабрики и маслобойного завода, разбогатевший на грибном промысле. Он открыл в городе богадельню. Еще одним аспектом деятельности Папулина было коллекционирование икон — он собрал большое количество икон кисти Андрея Рублёва, строгановских иконописцев, древних поморов. В 1846 году в результате доноса в Санкт-Петербург Папулин был арестован, а затем сослан. После этого усилились гонения на старообрядцев, население города сократилось и расцвет города в целом закончился.

С 1719 года — удельный город, с 1778 года — заштатный город Костромского уезда Костромской губернии. В XVIII веке в окрестностях города было построено большое количество дворянских усадеб, некоторые из которых сохранились до наших дней.

В XX веке Судиславль потерял свой городской статус и после 1925 года считался сельским поселением. Облик города в советское время мало изменился — в бывших усадьбах разместились различные госучреждения (в усадьбе Третьяковых — больница, а в доме Папулина — музыкальная школа). Самая значительная утрата для городского ландшафта — снесённые пятиглавие и колокольня Успенского собора. Интерьер этого собора был также разорён. В ансамбле Соборной горы остались нетронутыми шатровая колокольня, и внутреннее убранство Преображенского собора.

С 1929 года Судиславль — районный центр Судиславского района, с 1963 года — посёлок городского типа.

## ГЛАВА 2. АДМИНИСТРАТИВНО-ТЕРРИТОРИАЛЬНОЕ УСТРОЙСТВО

### 2.1 ВВЕДЕНИЕ

Территориальная целостность и ясное представление о размерах муниципального образования во многом зависят от четкого расположения административной границы.

При разработке генерального плана городского поселения поселок Судиславль административные границы принимались на основе следующих данных:

- Закон Костромской области от 30 декабря 2004 года № 237-ЗКО «Об установлении границ муниципальных образований в Костромской области и о наделении муниципальных образований статусом городского, сельского поселения, муниципального района, муниципального округа и городского округа»;
- «Устав Судиславского муниципального района Костромской области»
- Устав городского поселения поселок Судиславль Судиславского муниципального района Костромской области»

Более подробно о документах, на основании которых принимались административные границы для выполнения проекта генерального плана городского поселения поселок Судиславль в следующем пункте.

### 2.2 НОРМАТИВНО-ПРАВОВЫЕ ДОКУМЕНТЫ О ГРАНИЦАХ МУНИЦИПАЛЬНОГО ОБРАЗОВАНИЯ

#### УСТАВ ГОРОДСКОГО ПОСЕЛЕНИЯ ПОСЕЛОК СУДИСЛАВЛЬ

Статья 2. Границы городского поселения поселок Судиславль

1. Территория городского поселения поселок Судиславль определена границами, установленными Законом Костромской области. Картографическое описание границ городского поселения поселок Судиславль является приложением к Уставу.

2. Границы городского поселения поселок Судиславль могут быть изменены в порядке, установленном Федеральным законом от 06.10.2003 года № 131-ФЗ «Об общих принципах организации местного самоуправления в Российской Федерации».

3. Городское поселение поселок Судиславль может быть преобразовано в порядке, установленном Федеральным законом от 06.10.2003 года № 131-ФЗ «Об общих принципах организации местного самоуправления в Российской Федерации».

**КАРТОГРАФИЧЕСКОЕ ОПИСАНИЕ ГРАНИЦ ГОРОДСКОГО ПОСЕЛЕНИЯ ПОСЕЛОК СУДИСЛАВЛЬ  
СУДИСЛАВСКОГО МУНИЦИПАЛЬНОГО РАЙОНА**

Городской поселок Судиславль расположен в 50 км северо-восточнее областного центра город Кострома и в 6 км юго-восточнее Северной железной дороги - ж/д станция Судиславль.

Граница городского поселка Судиславль вынесена в натуру и закреплена межевыми знаками в 1993 году Костромским землеустроительным предприятием и утверждена постановлением главы администрации района N 249 от 18.08.1993 и составляет 548,4 га.

Граница городского поселка Судиславль проходит вдоль окружной автодороги федерального значения Кострома-Верхне-Спасское, огибающей крутой дугой земли поселка с северо-запада, начиная от въезда в городской поселок Судиславль со стороны города Кострома, с севера и северо-востока. С юго-востока, начиная от автодороги на Островское, поселковая граница проходит вдоль окружной автодороги местного значения, огибающей магазин "Заозерье", проходящей по землям АОЗТ "Судиславль", далее с южной и юго-западной стороны граница идет по землям Гослесфонда - до начальной точки отсчета - въезда в городской поселок Судиславль со стороны города Кострома.

**ГЛАВА 3. ОХРАНА ОКРУЖАЮЩЕЙ СРЕДЫ.  
ОГРАНИЧЕНИЯ ИСПОЛЬЗОВАНИЯ ТЕРРИТОРИИ**

**3.1 ВВЕДЕНИЕ**

В основу разработки раздела заложены основные принципы Федерального Закона «Об охране окружающей среды»:

- соблюдение права человека на благоприятную среду обитания;
- обеспечение благоприятных условий жизнедеятельности человека;
- научно обоснованное сочетание экологических, экономических интересов человека, общества и государства и т.д.

Раздел выполнен в соответствии с требованиями нормативных документов:

- СанПиН 2.2.1/2.1.1.1200-03 «Санитарно-защитные зоны и санитарная классификация предприятий, сооружений и иных объектов»;
- СанПиН 2.1.3684-21 "Санитарно-эпидемиологические требования к содержанию территорий городских и сельских поселений, к водным объектам, питьевой воде и питьевому водоснабжению, атмосферному воздуху, почвам, жилым помещениям, эксплуатации производственных, общественных помещений, организации и проведению санитарно-противоэпидемических (профилактических) мероприятий"
- СанПиН 2.1.4.1110-02 «Зоны санитарной охраны источников водоснабжения и водопроводов питьевого назначения»;
- СанПиН 2.1.4.1116-02 «Питьевая вода. Гигиенические требования к качеству воды, расфасованной в емкости. Контроль качества»;
- СП 2.1.5.1059-01 «Гигиенические требования к охране подземных вод от загрязнения»;
- СанПиН 1.2.3685-21 «Гигиенические нормативы и требования к обеспечению безопасности и (или) безвредности для человека факторов среды обитания»
- Водный кодекс РФ. Ст. 65. «Водоохранные зоны и прибрежные защитные полосы»;
- СНиП 23-03-2003 «Защита от шума»;
- СП 42.13330.2016 «Градостроительство. Планировка и застройка городских и сельских поселений»;
- СНиП 2.05.06-85 «Магистральные трубопроводы»;
- СП 31.13330.2012 «Водоснабжение. Наружные сети и сооружения».

**3.2 ОБЩИЙ АНАЛИЗ ЭКОЛОГИЧЕСКОГО СОСТОЯНИЯ И ОСОБЕННОСТЕЙ ТЕРРИТОРИИ**

Территория городского поселения поселок Судиславль расположена в центральной части Судиславского района Костромской области. Климат умеренно-континентальный со сравнительно жарким летом и холодной зимой.

**3.3 КЛИМАТИЧЕСКИЕ ПОКАЗАТЕЛИ**

Судиславль находится на территории атлантико-континентальной европейской области. Климат умеренный континентальный, лето сравнительно теплое и короткое, зима продолжительная, относительно холодная и многоснежная. Самая высокая среднемесячная температура наблюдается в июле (17,7°), низкая средняя температура в январе (- 13,3°). Абсолютный минимум температур (-49°), абсолютный максимум температур (37°). Длительность периода со среднесуточными температурами выше 0° С - 195-205 дней в году, выше 10° С – 115-125 дней в году. Сумма среднесуточных температур - 1650 – 1850°. Даты перехода средних температур через 10° С – 06.-16.09; через 0° С – 22.10-31.10; через -5° С – 12.11.- 25.11. Число дней в году со среднесуточной температурой выше 20° С – менее 30. Амплитуда среднемесячных температур – 28,7 С°.

Годовая величина суммарной солнечной радиации составляет около 75-80 ккал на 1 кв. см. Годовой радиационный баланс положительный и достигает 23-25 ккал на 1 кв. см.

Зима длится в среднем 165 дней. Устойчивый снежный покров ложится 11 – 18 ноября. Зимний сезон можно разделить на два периода: предзимье и зиму. Предзимье длится 20 – 30 дней. В этот период на территорию приходит теплый воздух с юга или запада. Это благоприятно для растений, так как способствует постепенной адаптации к зимним условиям. Высота снежного покрова на открытых пространствах от 38 см до 70. Максимум высоты снежного покрова - 79 см. Средние запасы воды в снеге 120-160 мм. Почва в течение зимы под высоким снежным покровом промерзает неглубоко, в среднем на 63 см. Снеготаяние начинается в первой декаде апреля и заканчивается 20 – 22 апреля. Почва оттаивает полностью лишь в первой декаде мая.

Вегетационный период 160 – 165 дней с 23 апреля по 2 октября со средней температурой 13,20. Продолжительность безморозного периода составляет 112 дней. Первые заморозки наблюдаются в августе, сентябре, а последние – в мае. Иногда бывают возвратные заморозки в начале июня. Температура почвы на глубине 5 см в июле составляет примерно 22,7°С. Количество осадков

жидких и смешанных выпадает в среднем 598 мм в год. Осадки теплого периода 370-440 мм. В большинстве лет (60%) отклонения годовых сумм осадков от среднего уровня невелики и не превышает  $\pm 20\%$ . В течение года осадки выпадают неравномерно. Увлажнение почвы следует считать избыточным. Средний коэффициент увлажнения 1,24. Радиационный индекс сухости 0,7-0,9, испарение - 335 мм, испаряемость - 446 мм. Среднемесячная относительная влажность воздуха в 13 ч. наиболее холодного месяца 84%, наиболее теплого месяца 61%, среднегодовая влажность 72%. Количество осадков - суточный максимум - 62 мм. Частный баланс влаги в системе осадки - испарение положителен или близок к нейтральному. Осадков выпадает больше или почти столько же, сколько испаряется с водной поверхности. Изменяемость месячных осадков по годам довольно велика, особенно в теплый период, когда месячные суммы могут значительно отклоняться от многолетних средних значений. В теплое время года, обычно при грозах, наблюдаются осадки ливневого характера с интенсивностью до 15 мм в минуту. На территории не бывает длительного периода бездождья, а кратковременные засухи не оказывают пагубного влияния на растительность. Увлажнение почвы следует считать избыточным. Влажность почвы на глубине 10 см составляет примерно в июле 5,1%, в августе 8,7%.

На протяжении года преобладают ветры южных и юго-западных направлений, которые приносят до 70 % всего годового количества осадков. Средняя скорость ветра 3-4 м/сек. Северные ветры менее устойчивы и приходятся, главным образом, на зимнее время. Влажный воздух, поступающий с запада, летом часто обуславливает пасмурную, дождливую и прохладную погоду. Прохождение циклонов в зимнее время вызывает снегопады, метели и нередко продолжительные и непродолжительные оттепели. На территории поселка возможно возникновение шквалистых (ураганных) ветров с ливнями, градом и грозами. Активная грозовая деятельность возможна с апреля по октябрь. Наиболее часты грозы в июне и июле. Число дней с градом составляет за год 3,2 дня. Наибольшая вероятность градобитий падает на май (35%) и июнь (43%). Ранней весной и поздней осенью град выпадает чрезвычайно редко, 1 раз в 20-30 лет. Смерчи обычно наблюдаются в теплое время года между 15 и 18 часами. Из-за локальности этого явления на безлюдных пространствах (лес, поле) небольшие вихри не фиксируются.

Таким образом, климатические условия, несмотря на некоторые отрицательные черты, благоприятны для развития флоры и фауны и комфортного проживания населения на территории поселка Судиславль. Климатические условия территории планировочных ограничений не вызывают

### **3.4 ИНЖЕНЕРНО-ГЕОЛОГИЧЕСКИЕ УСЛОВИЯ ТЕРРИТОРИИ**

#### **3.4.1 ИНЖЕНЕРНО-ГЕОЛОГИЧЕСКАЯ ХАРАКТЕРИСТИКА**

Поселок Судиславль Костромской области находится в пределах Московской синеклизы, являющейся структурой I порядка. В основе территории кристаллический фундамент, образованный архейскими и протерозойскими отложениями. Осадочные породы представлены рифейскими, вендскими, кебрийскими, ордовикскими, силурийскими, девонскими, каменноугольными, пермскими, триасовыми, юрскими, меловыми и неогеновыми коренными терригенными и карбонатными породами, перекрытыми разновозрастными четвертичными отложениями. Поселок располагается преимущественно в центральной наиболее погруженной части Московской синеклизы. Основу территории поселка составляют отложения меловой системы, представленные глинами, кварцевыми песками, песчаниками, алевролитами с глауконитом.

В гидрогеологическом отношении территория поселка входит в Ветлужский артезианский бассейн. В четвертичных отложениях подземные воды приурочены к прослоям и линзам песков в моренных суглинках, а также к песчаным разностям межморенных отложений. Под четвертичными отложениями в пределах данного района распространен водоносный комплекс нижнего триаса, представленный песчано-глинистыми отложениями, содержащими пластово-поровые воды. Пресные воды гидрокарбонатного кальциевого состава содержатся в верхних горизонтах. В залегающей ниже осадочной толще палеозоя содержатся минерализованные воды и рассолы хлоридного натриево-кальциевого состава.

Водовмещающими породами четвертичных отложений являются пески различного гранулометрического состава, с включением гравия, гальки, валунов, с прослоями гравийно-галечного материала, супесей и суглинков. Подземные воды первых от поверхности водоносных горизонтов, как правило, безнапорные, а воды межморенных отложений обладают напором. Дебит скважин составляет 0,01-2,77 л/с. По химическому составу воды умеренно жесткие, пресные гидрокарбонатные кальциевые, реже магниевые или натриевые. Минерализация изменяется от 0,11-0,5 г/дм<sup>3</sup>. Температура подземных вод изменяется от 4-80 С, местами до 120 С.

Триасовые отложения представлены пестроцветной континентальной толщей, чередование глины песчанистой, известковистой, песчаника и песка, мелкозернистых. Местами встречаются глины, содержащие прослой и линзы песков. Воды напорные. Величина напора от 9,0 до 135,0 м. Удельный дебит скважин изменяется от 0,006 до 1,2 л/с, преобладает удельный дебит 0,01-0,2 л/с. Минерализация воды до глубины 50-80, реже 120 м от поверхности земли. На глубинах свыше 120 м воды с минерализацией 1 г/дм<sup>3</sup>. По химическому составу преимущественно гидрокарбонатные натриевые, реже гидрокарбонатные кальциевые или магниевые.

При оценке инженерно-геологических условий большое значение имеют современные геологические процессы и явления. Проявление этих процессов в результате хозяйственной деятельности человека необходимо учитывать при размещении и проектировании инженерных сооружений, а также мелиоративных систем.

На территории Судиславского муниципального района наиболее распространенными являются процессы, связанные с деятельностью поверхностных вод - заболачивание, эрозия, а также морозное пучение.

Процесс заболачивания на территории Судиславского муниципального района имеет естественный характер и имеет широкое распространение. Заболачиванию способствуют литологическое строение моренных отложений, наличие в них слабопроницаемых грунтов, периодическое затопление высокими речными водами, неорганизованность поверхностного стока, и другие факторы. Заболоченные участки непригодны для строительства из-за слабой несущей способности грунтов.

Эрозионные процессы на изучаемой территории распространены на крутых склонах береговых уступов и оврагов. Им способствует наличие в разрезе склонов легко размываемых отложений. Речная эрозия выражается в боковом подмыве склонов р. Мезой и другими более мелкими реками, что приводит к размыву рыхлых отложений и развитию овражно-балочных явлений. Интенсивность бокового подмыва обычно незначительна и усиливается в паводковый период. В результате подмыва склонов происходит вынос материала из бортов долин с последующим переотложением их в русле рек. Для ослабления процессов боковой эрозии необходимо проводить берегоукрепительные мероприятия: закрепление берегов растительностью или бетонными плитами.

Инженерная защита от морозного пучения грунтов необходима для легких малоэтажных зданий и других сооружений в городах и поселках, для различных линейных сооружений и коммуникаций (трубопроводов, ЛЭП, дорог, линий связи). Защита осуществляется с

помощью теплоизоляции фундамента – прокладке вблизи фундамента по наружному периметру подземных коммуникаций, выделяющих в грунт тепло; понижения уровня грунтовых вод, осушения грунтов в пределах сезонно-мерзлого слоя и предохранения грунтов от насыщения поверхности атмосферными и производственными водами.

### **3.4.2 РЕЛЬЕФ**

Территория Судиславского муниципального района расположена в пределах Восточно-Европейской равнины. Формирование современного рельефа обусловлено доледниковым рельефом. На рассматриваемой территории выделены следующие геоморфологические типы рельефа:

Пологохолмистая моренная равнина днепровского оледенения занимает небольшую часть территории сельского поселения. Она образована основной мореной. Поверхность её подвергалась денудации, расчленена овражно-балочной сетью и характеризуется невысокими абсолютными отметками 110-120 м.

Холмистая конечно-моренная гряда московского оледенения занимает большую часть территории сельского поселения. Гряда сложена песками, супесями, суглинками с прослоями гальки, гравия, щебня и валунов. Вся толща имеет сложную косую горизонтальную, перекрестную слоистость и характеризуется абсолютными отметками 180-200 м. Понижения между холмами заболочены.

### **3.4.3 НЕДРА**

На территории поселка Судиславль располагаются месторождения торфа:

- «Давыдановка»

Стадия и год разведки: М-1947

Площадь: в нулевой границе – 11, в промышленной границе – 7,6

- «Яруниха»

Стадия и год разведки: Д-1947

Площадь: в нулевой границе – 38, в промышленной границе – 33

Поселок Судиславль Костромской области находится в пределах Московской синеклизы, являющейся структурой I порядка. В основе территории кристаллический фундамент, образованный архейскими и протерозойскими отложениями. Осадочные породы представлены рифейскими, вендскими, кебрийскими, ордовикскими, силурийскими, девонскими, каменноугольными, пермскими, триасовыми, юрскими, меловыми и неогеновыми коренными терригенными и карбонатными породами, перекрытыми разновозрастными четвертичными отложениями. Поселок располагается преимущественно в центральной наиболее погруженной части Московской синеклизы. Основу территории поселка составляют отложения меловой системы, представленные глинами, кварцевыми песками, песчаниками, алевролитами с глауконитом.

## **3.4.4 ОХРАНА ПОЧВЕННЫХ РЕСУРСОВ**

### **3.4.4.1 ОЦЕНКА СОСТОЯНИЯ ПОЧВ**

На территории поселка преобладают дерново-подзолистые почвы на морене и покровных суглинках и супесчаные, песчаные на водно-ледниковых и древнеаллювиальных отложениях с содержанием гумуса в пахотном горизонте в среднем около 1,8%.

Дерново-подзолистые почвы формируются в результате сочетания дернового и подзолистого почвообразовательного процесса. Реакция среды кислая (величина обменной кислотности рНКС1 4,0 – 4,5). На землях огородов при периодическом внесении органических удобрений степень кислотности ниже. Дерново-подзолистые почвы имеют незначительный по мощности гумусовый горизонт, количество гумуса невелико, тип гумуса фульватный, содержание азота и элементов зольного питания в доступной растениям форме не обеспечивает культурные растения необходимым количеством элементов питания, емкость обменного поглощения незначительная, гумусовый горизонт не обладает водопрочной структурой.

На речных террасах развиваются аллювиальные почвы. Они заиливаются водами во время половодья и отлагают значительный иловый нанос.

Основными древесными породами в поселке являются тополя и березы. Берега рек заросли ивняком и ольхой. В двух крупных парках – Победы и Лобанка доминирующей породой является сосна. Растительность характерна для подзоны юной тайги. С востока к поселку примыкает урочище Ваульцево, с севера урочище Залужница и урочище Пакшино. На юге поселения имеется болото.

### **3.4.4.2 МЕРОПРИЯТИЯ ПО ОЗДОРОВЛЕНИЮ ПОЧВ**

Основными профилактическими мероприятиями на почвах являются:

- улучшение агрофизических свойств почв повышением доз органических, фосфорных и калийных удобрений;
- применение севооборотов.

Для охраны почв от разрушения, истощения и загрязнения намечается система организационно-хозяйственных агротехнических и противоэрозионных мероприятий:

- проведение мероприятий по закреплению оврагов;
- обработка почв (кроме предпосевной) и посев сельскохозяйственных культур поперек склона;
- выборочное снегозадержание, регулирование снеготаяния;
- внесение ежегодно полных доз удобрений;
- приобретение достаточного количества контейнеров для сбора мусора для предотвращения биологического загрязнения почв;
- активизация работ по передаче неиспользуемых земель сельскохозяйственного назначения в пользу эффективно хозяйствующих землепользователей и внедрение научно обоснованных и малозатратных систем земледелия позволяют активной вести борьбу за сохранение и повышение плодородия почв;
- освоение биологически ориентированных систем земледелия.

## **3.5 ОХРАНА АТМОСФЕРЫ**

### **3.5.1. ОЦЕНКА СОСТОЯНИЯ АТМОСФЕРНОГО ВОЗДУХА**

Состояние воздушного бассейна является одним из основных наиболее важных факторов, определяющих экологическую ситуацию и условия проживания населения. Основными факторами, воздействующими на состояние атмосферного воздуха, являются



количество и масса загрязняющих веществ (ЗВ), поступающих в атмосферу от различных источников, а также потенциал загрязнения атмосферы.

Потенциал загрязнения атмосферы – это сочетание метеорологических факторов, обуславливающих уровень возможного загрязнения атмосферы от источников в данном географическом районе.

Потенциал загрязнения атмосферы (ПЗА) является косвенной характеристикой рассеивающих способностей атмосферы. городское поселение поселок Судиславль находится в зоне умеренного потенциала загрязнения атмосферы.

Стационарные посты наблюдения за загрязнением атмосферного воздуха (ПНЗ) на территории городского поселения поселок Судиславль отсутствуют.

Кроме стационарных источников, загрязнителем атмосферного воздуха на территории являются передвижные источники, в частности, автомобильный транспорт.

Основную долю в общем объеме выбросов загрязняющих веществ от автотранспорта составляет оксид углерода (до 76%). В атмосферном воздухе присутствуют также взвешенные вещества, диоксид серы, диоксид углерода, диоксид азота, сажа, бензапирен, формальдегид.

При этом величина вредного воздействия автомобильного транспорта на окружающую среду зависит не только от интенсивности движения на автомагистралях, но и от состояния дорожного покрытия, а также технического состояния транспорта.

Основными причинами загрязнения атмосферного воздуха в районе являются: нерациональное размещение промышленных и сельскохозяйственных предприятий, низкая экономическая заинтересованность предприятий переходить на малоотходные технологии, принимать меры по охране окружающей среды.

В целях обеспечения безопасности населения и в соответствии с Федеральным законом «О санитарно-эпидемиологическом благополучии населения» от 30.03.1999 N 52-ФЗ вокруг объектов и производств, являющихся источниками воздействия на среду обитания и здоровье человека, устанавливается специальная территория с особым режимом использования (санитарно-защитная зона), размер которой обеспечивает уменьшение воздействия загрязнения на атмосферный воздух (химического, биологического, физического) до значений, установленных гигиеническими нормативами.

По своему функциональному назначению санитарно-защитная зона является защитным барьером, обеспечивающим уровень безопасности населения при эксплуатации объекта в штатном режиме.

Ориентировочные размеры санитарно-защитных зон должны быть обоснованы проектами санитарно-защитных зон с расчетами ожидаемого загрязнения атмосферного воздуха (с учетом фона) и уровней физического воздействия на атмосферный воздух и подтверждены результатами натурных исследований и измерений.

Согласно СанПиН 2.2.1/2.1.1.1200-03 в санитарно-защитной зоне не допускается размещать: жилую застройку, включая отдельные жилые дома, ландшафтно-рекреационные зоны, зоны отдыха, территории курортов, санаториев и домов отдыха, территорий садоводческих товариществ и коттеджной застройки, коллективных или индивидуальных дачных и садово-огородных участков, а также других территорий с нормируемыми показателями качества среды обитания; спортивные сооружения, детские площадки, образовательные и детские учреждения, лечебно-профилактические и оздоровительные учреждения общего пользования.

В санитарно-защитной зоне и на территории объектов других отраслей промышленности не допускается размещать объекты по производству лекарственных веществ, лекарственных средств и (или) лекарственных форм, склады сырья и полупродуктов для фармацевтических предприятий; объекты пищевых отраслей промышленности, оптовые склады продовольственного сырья и пищевых продуктов, комплексы водопроводных сооружений для подготовки и хранения питьевой воды, которые могут повлиять на качество продукции.

В зависимости от санитарной классификации предприятий, санитарно-защитная зона должна быть озеленена. В соответствии с СП 42.13330.2016, минимальную площадь озеленения санитарно-защитных зон следует принимать в зависимости от ширины санитарно-защитной зоны предприятия, %:

до 300 м .....	60
св. 300 до 1000 м .....	50
св. 1000 до 3000 м .....	40
св. 3000 м .....	20

В санитарно-защитных зонах со стороны жилых и общественно-деловых зон необходимо предусматривать полосу древесно-кустарниковых насаждений шириной не менее 50 м, а при ширине зоны до 100 м - не менее 20 м.

Для автомагистралей, линий железнодорожного транспорта, метрополитена, гаражей и автостоянок, а также вдоль стандартных маршрутов полета в зоне взлета и посадки воздушных судов устанавливается расстояние от источника химического, биологического и/или физического воздействия, уменьшающее эти воздействия до значений гигиенических нормативов (далее - санитарные разрывы). Величина разрыва устанавливается в каждом конкретном случае на основании расчетов рассеивания загрязнения атмосферного воздуха и физических факторов (шума, вибрации, электромагнитных полей и др.) с последующим проведением натурных исследований и измерений.

За границами населенных пунктов для автомагистралей принимается расстояние от бровки земляного полотна до жилой застройки согласно нормам СП 42.13330.2016 «Градостроительство. Планировка и застройка городских и сельских поселений» (табл. 10).

**Таблица 10**

*Рекомендуемое расстояние от автомобильных дорог*

Категория автомобильной дороги	Рекомендуемое расстояние, м
I, II и III	100 м от бровки земляного полотна до жилой застройки
IV	50 м от бровки земляного полотна до жилой застройки

Для автомобильных дорог местного значения городского поселения поселок Судиславль рекомендуемое расстояние до жилой застройки - 50 м.

Жилую застройку необходимо отделять от железных дорог санитарно-защитной зоной шириной не менее 100 м, считая от оси крайней железнодорожной пути. При размещении железных дорог в выемке или при осуществлении специальных шумозащитных мероприятий, обеспечивающих требования СП 51.13330, ширина санитарно-защитной зоны может быть уменьшена, но не более чем на 50 м. Ширину санитарно-защитной зоны до границ садовых участков следует принимать не менее 50 м.

В санитарно-защитных зонах, вне полосы отвода железной дороги, допускается размещать автомобильные дороги, гаражи, стоянки автомобилей, склады, учреждения коммунально-бытового назначения. Не менее 50% площади санитарно-защитной зоны должно быть озеленено.

### 3.5.2. ПРОЕКТНЫЕ ПРЕДЛОЖЕНИЯ ПО ОХРАНЕ АТМОСФЕРЫ

В целях решения задач охраны окружающей среды городского поселения поселок Судиславль в проекте предлагаются общие планировочные мероприятия:

- разработка проектов ПДВ и организация санитарно-защитных зон всех предприятий городского поселения, в первую очередь, осуществляющих свою деятельность в области строительства и транспорта;
- обеспечение нормируемых санитарно-защитных зон при размещении новых и реконструкции (техническом перевооружении) существующих производств, в соответствии с СанПиН 2.2.1/2.1.1.1200-03 «Санитарно-защитные зоны и санитарная классификация предприятий, сооружений и иных объектов».
- внедрение новых (более совершенных и безопасных) технологических процессов (в первую очередь, в теплоэнергетике), исключающих выделение в атмосферу вредных веществ;
- использование в качестве основного топлива для объектов теплоэнергетики природного газа;
- замена изношенных объектов теплоснабжения и организация контроля за использованием теплоносителей;
- организация системы контроля за выбросами автотранспорта на территории городского поселения поселок Судиславль;
- совершенствование и развитие сетей автомобильных дорог городского поселения поселок Судиславль (доведение технического уровня существующих дорог в соответствии с ростом интенсивности движения);
- внедрение системы повышения экологических характеристик, осуществление контроля за состоянием автотранспортных средств (введение экологического сертификата);
- создание и внедрение единой системы контроля качества топлива, реализуемого на АЗС;

В целях исключения негативного влияния автотранспорта предлагается строительство объездных и подъездных дорог, исключающих проезд транзитного и грузового автотранспорта по жилым улицам.

При несоблюдении санитарного разрыва от автомобильных дорог рекомендуется:

- установка пылешумозащитных экранов, шумозащитного остекления на проблемных участках, к которым близко подступает трасса дороги, установка шумозащитных проветривателей (ПШУ) для обеспечения нормативных уровней шума и условий воздухообмена в оконных заполнениях;
- создание зеленых защитных полос вдоль автомобильных дорог;
- организация стационарных постов наблюдения за состоянием атмосферного воздуха.

## 3.6 ОХРАНА ВОДНЫХ РЕСУРСОВ

### 3.6.1 ОЦЕНКА СОСТОЯНИЯ ПОВЕРХНОСТНЫХ ВОД

По территории Судиславля протекает река Корба, которая является притоком реки Андобы. Андоба, левый приток Костромы. Берет начало южнее Судиславля на юго-западе Костромской области и течет на северо-запад и запад, впадая в реку Кострому в ее нижнем течении у села Пустынь. Длина 122 км. Имеет извилистое русло, особенно в верховьях, летом сильно зарастает. Водные растения образуют труднопроходимые узости, отдельные широкие и глубокие бочаги. Дно илисто-торфянистое и песчаное. Берега почти по всему руслу невысокие. Много песчаных пляжей. Вода чистая, прозрачная. В низовьях перекаты чередуются с плесами через 150-200 м.

Корба с ее притоком рекой Готовка имеют извилистое корытообразное русло, берут начало в заболоченных низинах. В Готовку в пределах поселка впадает несколько мелких ручьев. Питание рек осуществляется за счет подземных вод, атмосферных осадков и снеготаяния, территория характеризуется большим поверхностным стоком. Водный режим рек отличается продолжительным весенним половодьем, менее высокими летними и осенними паводками, летне-осенней и зимней меженью (средней по водности) и устойчивым продолжительным ледоставом. Высокая лесистость Судиславского района ослабляет темп весеннего половодья, растягивает его период, тем самым снижает риск высокого половодья. Большая часть талой воды проникает в грунт и питает реки, предотвращая их летнее и зимнее обмеление. Половодье приходится на первую декаду апреля, самое раннее половодье может наступить в последней декаде марта. Продолжительность половодья 1-1,5 месяца, максимальная продолжительность 2,5-3 месяца. В поймах Корбы и Готовки имеются паводковые участки порядка 500 м. В летне-осенний период на реках наблюдаются от 3 до 8 дождевых паводков. Северная часть поселка и пойма реки Корба заболочены. Пойма заросла кустарниками и ольхой.

В центре поселка находится озеро Комсомольское с двумя крупными островами. Озеро вытянуто с востока на запад, имеет удлиненную неправильно-продолговатую полулуноно-изогнутую форму. Рельеф водосбора холмисто-ровный, отметки поверхности варьируются в пределах 120-165 м. Территория водосбора в основном застроена, занята садово-огородными участками; на части водосбора сохранилась луговая растительность. Уровневый режим озера Комсомольское регулируется плотиной на реке Готовка. В период интенсивных дождей возможны подъемы уровня во время летне-осенней межени. Ложе водоема покрыто травяной массой и заилено. Озеро эвтрофного типа, характеризуется обильной прибрежно-водной и водной растительностью, образованной характерными для подобных водоемов видами растений. Типичны обширные заросли осок, тростника обыкновенного, рогоза широколистного, манника большого, телореза и др. видов. Животный мир характерен для водоемов подобного типа. Ихтиофауна озера представлена общепресноводными видами – плотва, сорога, окунь, щука и др. Озеро является важным элементом природной среды Судиславля, имеет рекреационное, эстетическое, средообразующее значение. Вокруг озера выделена водоохранная зона, объект является памятником природы регионального значения.

На территории поселка имеются несколько небольших прудов.

Верховья рек Корба и Готовка характеризуются относительно чистой водой, пригодной для технических целей. В пределах поселка реки и озеро загрязняются стоками разрушенных очистных сооружений, с тальми и дождевыми водами в реку попадают отходы деятельности автотранспорта, удобрения с огородов, отходы бытовой деятельности. Все это существенно ускоряет эвтрофикационные процессы, протекающие в водоемах. Вода реки Корба ниже течения поселка приобретает класс загрязнения 3 – умеренно загрязненная вода

### 3.6.2 ВОДООХРАННЫЕ ЗОНЫ ОБЪЕКТОВ

Чрезвычайно важным мероприятием по охране поверхностных вод является организация водоохраных зон и прибрежных защитных полос вдоль рек.

Водоохранными зонами являются территории, которые примыкают к береговой линии морей, рек, ручьев, каналов, озер, водохранилищ и на которых устанавливается специальный режим осуществления хозяйственной и иной деятельности в целях предотвращения загрязнения, засорения, заиления указанных водных объектов и истощения их вод, а также сохранения среды обитания водных биологических ресурсов и других объектов животного и растительного мира.

Водоохранные зоны и прибрежные защитные полосы устанавливаются в соответствии со статьями 6 и 65 «Водного кодекса Российской Федерации» №74-ФЗ от 3 июня 2006 г. В границах водоохраных зон (ВОЗ) устанавливаются прибрежные защитные полосы (ПЗП), на территориях которых вводятся дополнительные ограничения хозяйственной и иной деятельности.

Ширина водоохранной зоны рек или ручьев устанавливается от их истока для рек или ручьев протяженностью:

- 1) до десяти километров - в размере пятидесяти метров;
- 2) от десяти до пятидесяти километров - в размере ста метров;
- 3) от пятидесяти километров и более - в размере двухсот метров.

Для реки, ручья протяженностью менее десяти километров от истока до устья водоохранная зона совпадает с прибрежной защитной полосой. Радиус водоохранной зоны для истоков реки, ручья устанавливается в размере пятидесяти метров.

Полоса земли вдоль береговой линии водного объекта общего пользования (береговая полоса) предназначена для общего пользования. Ширина береговой полосы водных объектов общего пользования составляет 20, за исключением береговой полосы каналов, а также рек и ручьев, протяженность которых от истока до устья не более чем 10 км, составляет 5 м. Каждый гражданин вправе пользоваться (без использования механических транспортных средств) береговой полосой объектов общего пользования для передвижения и пребывания около них.

Ширина водоохранной зоны озер площадью более 0,5 км<sup>2</sup> устанавливается в размере 50 м (ст.65 Водного Кодекса РФ).

#### Таблица 11

Регламенты использования территории водоохраных, прибрежных защитных и береговых полос.

Наименование зон	Запрещается	Допускается
Береговая полоса (20м – ст.6 Водного кодекса РФ)	- перекрывать доступ к водному объекту (20-метровая полоса вдоль рек и прудов предназначена для общего пользования)	- предназначена для общего пользования: передвижение и пребывание около водного объекта, для спортивного и любительского рыболовства, причаливания плавательных средств)
Прибрежная защитная полоса (30-50 м в зависимости от уклона берега)	- использование сточных вод для удобрения почв - размещение кладбищ, скотомогильников, объектов размещения отходов производства и потребления, химических, взрывчатых, токсичных, отравляющих и ядовитых веществ, пунктов захоронения радиоактивных отходов; - осуществление авиационных мер по борьбе с вредными организмами; - движение и стоянка транспортных средств (кроме специальных транспортных средств), за исключением их движения по дорогам и стоянки на дорогах и в специально оборудованных местах, имеющих твердое покрытие; - строительство и реконструкция автозаправочных станций, складов горюче-смазочных материалов (за исключением случаев, если автозаправочные станции, склады горюче-смазочных материалов размещены на территориях портов, инфраструктуры внутренних водных путей, в том числе баз (сооружений) для стоянки маломерных судов, объектов органов федеральной службы безопасности), станций технического обслуживания, используемых для технического осмотра и ремонта транспортных средств, осуществление мойки транспортных средств; - хранение пестицидов и агрохимикатов (за исключением хранения агрохимикатов в специализированных хранилищах на территориях морских портов за пределами границ прибрежных защитных полос), применение пестицидов и агрохимикатов; - сброс сточных, в том числе дренажных, вод; разведка и добыча общераспространенных полезных ископаемых (за исключением случаев, если разведка и добыча общераспространенных полезных ископаемых осуществляются пользователями недр, осуществляющими разведку и добычу иных видов полезных ископаемых, в границах предоставленных им в соответствии с законодательством Российской Федерации о недрах горных отводов и (или) геологических отводов на основании утвержденного технического проекта в соответствии со статьей 19.1 Закона Российской Федерации от 21 февраля 1992 года N 2395-1 "О недрах"); - распашка земель; - размещение отвалов размываемых грунтов;	- проектирование, строительство, реконструкция, ввод в эксплуатацию, эксплуатация хозяйственных и иных объектов при условии оборудования таких объектов сооружениями, обеспечивающими охрану водных объектов от загрязнения, засорения, заиления и истощения вод в соответствии с водным законодательством и законодательством в области охраны окружающей среды

Наименование зон	Запрещается	Допускается
	- выпас сельскохозяйственных животных и организация для них летних лагерей, ванн.	
Водоохранная зона	<ul style="list-style-type: none"> <li>- использование сточных вод для удобрения почв</li> <li>- размещение кладбищ, скотомогильников, объектов размещения отходов производства и потребления, химических, взрывчатых, токсичных, отравляющих и ядовитых веществ, пунктов захоронения радиоактивных отходов;</li> <li>- осуществление авиационных мер по борьбе с вредными организмами;</li> <li>- движение и стоянка транспортных средств (кроме специальных транспортных средств), за исключением их движения по дорогам и стоянки на дорогах и в специально оборудованных местах, имеющих твердое покрытие;</li> <li>- строительство и реконструкция автозаправочных станций, складов горюче-смазочных материалов (за исключением случаев, если автозаправочные станции, склады горюче-смазочных материалов размещены на территориях портов, инфраструктуры внутренних водных путей, в том числе баз (сооружений) для стоянки маломерных судов, объектов органов федеральной службы безопасности), станций технического обслуживания, используемых для технического осмотра и ремонта транспортных средств, осуществление мойки транспортных средств;</li> <li>- хранение пестицидов и агрохимикатов (за исключением хранения агрохимикатов в специализированных хранилищах на территориях морских портов за пределами границ прибрежных защитных полос), применение пестицидов и агрохимикатов;</li> <li>- сброс сточных, в том числе дренажных, вод;</li> <li>- разведка и добыча общераспространенных полезных ископаемых (за исключением случаев, если разведка и добыча общераспространенных полезных ископаемых осуществляются пользователями недр, осуществляющими разведку и добычу иных видов полезных ископаемых, в границах предоставленных им в соответствии с законодательством Российской Федерации о недрах горных отводов и (или) геологических отводов на основании утвержденного технического проекта в соответствии со статьей 19.1 Закона Российской Федерации от 21 февраля 1992 года N 2395-1 "О недрах").</li> </ul>	

Планировочные решения, предлагаемые проектом (проведение противоэрозионных мероприятий, ограничения во внесении минеральных удобрений и химикатов в сельскохозяйственном производстве и т.д.) направлены на значительное сокращение загрязнения водотоков, на улучшение экологического состояния природной среды.

### 3.6.3 ПРОЕКТНЫЕ ПРЕДЛОЖЕНИЯ

Проектом предлагается комплекс водоохраных мероприятий:

- закрепление на местности границ водоохраных зон и границ прибрежных защитных полос специальными информационными знаками осуществляется в соответствии с земельным законодательством;
- благоустройство водоохраных зон водных объектов, обеспечение соблюдения требований режима их использования, установка водоохраных знаков, расчистка прибрежных территорий;
- организация регулярного гидромониторинга поверхностных водных объектов;
- полное прекращение сброса в водоемы неочищенных стоков;
- развитие системы бытовой канализации;
- регулярное проведение мероприятий по очистке и санации водоемов, расположенных в черте поселений;
- устройство водонепроницаемых выгребов в частной застройке при отсутствии канализации;
- организация зон рекреации с полным комплексом природоохранных и санитарно-эпидемиологических мероприятий;
- благоустройство территорий жилой застройки и промпредприятий, организация отвода поверхностных вод;
- соблюдение правил использования расположенных в пределах водоохраных зон приусадебных, дачных, садово-огородных участков, исключающих загрязнение и истощение водных объектов;
- благоустройство и озеленение прибрежных полос.

### 3.6.4 ОЦЕНКА СОСТОЯНИЯ ПОДЗЕМНЫХ ВОД

Охрана подземных вод подразумевает под собой проведение мероприятий по двум основным направлениям - недопущению истощения ресурсов подземных вод и защите их от загрязнения.

Важным фактором, влияющим на здоровье населения, является обеспечение населения качественной питьевой водой.

В гидрогеологическом отношении территория поселка входит в Ветлужский артезианский бассейн. В четвертичных отложениях подземные воды приурочены к прослоям и линзам песков в моренных суглинках, а также к песчаным разностям межморенных отложений. Под четвертичными отложениями в пределах данного района распространен водоносный комплекс нижнего триаса, представленный песчано-глинистыми отложениями, содержащими пластово-поровые воды. Пресные воды гидрокарбонатного

кальциевого состава содержатся в верхних горизонтах. В залегающей ниже осадочной толще палеозоя содержатся минерализованные воды и рассолы хлоридного натриево-кальциевого состава.

Водовмещающими породами четвертичных отложений являются пески различного гранулометрического состава, с включением гравия, гальки, валунов, с прослоями гравийно-галечного материала, супесей и суглинков. Подземные воды первых от поверхности водоносных горизонтов, как правило, безнапорные, а воды межморенных отложений обладают напором. Дебит скважин составляет 0,01-2,77 л/с. По химическому составу воды умеренно жесткие, пресные гидрокарбонатные кальциевые, реже магниевые или натриевые. Минерализация изменяется от 0,11-0,5 г/дм<sup>3</sup>. Температура подземных вод изменяется от 4-80 С, местами до 120 С.

### **3.6.5 ЗОНЫ САНИТАРНОЙ ОХРАНЫ ИСТОЧНИКОВ ВОДОСНАБЖЕНИЯ**

В соответствии с Постановлением Главного государственного санитарного врача Российской Федерации от 14 марта 2002 г. №10 «О введении в действие санитарных правил и норм «Зоны санитарной охраны источников водоснабжения и водопроводов питьевого назначения. СанПиН 2.1.4.1110-02», на территории зон санитарной охраны источников водоснабжения должны осуществляться следующие охранные мероприятия.

#### **Мероприятия на территории ЗСО подземных источников водоснабжения**

##### **Мероприятия по первому поясу**

- Территория первого пояса ЗСО должна быть спланирована для отвода поверхностного стока за ее пределы, озеленена, ограждена и обеспечена охраной. Дорожки к сооружениям должны иметь твердое покрытие.
- Не допускается посадка высокоствольных деревьев, все виды строительства, не имеющие непосредственного отношения к эксплуатации, реконструкции и расширению водопроводных сооружений, в том числе прокладка трубопроводов различного назначения, размещение жилых и хозяйственно - бытовых зданий, проживание людей, применение ядохимикатов и удобрений.
- Здания должны быть оборудованы канализацией с отведением сточных вод в ближайшую систему бытовой или производственной канализации или на местные станции очистных сооружений, расположенные за пределами первого пояса ЗСО с учетом санитарного режима на территории второго пояса.
- В исключительных случаях при отсутствии канализации должны устраиваться водонепроницаемые приемники нечистот и бытовых отходов, расположенные в местах, исключающих загрязнение территории первого пояса ЗСО при их вывозе.
- Водопроводные сооружения, расположенные в первом поясе зоны санитарной охраны, должны быть оборудованы с учетом предотвращения возможности загрязнения питьевой воды через оголовки и устья скважин, люки и переливные трубы резервуаров и устройства заливки насосов.
- Все водозаборы должны быть оборудованы аппаратурой для систематического контроля соответствия фактического дебита при эксплуатации водопровода проектной производительности, предусмотренной при его проектировании и обосновании границ ЗСО.

##### **Мероприятия по второму и третьему поясам**

- Выявление, тампонирующее или восстановление всех старых, бездействующих, дефектных или неправильно эксплуатируемых скважин, представляющих опасность в части возможности загрязнения водоносных горизонтов.
- Бурение новых скважин и новое строительство, связанное с нарушением почвенного покрова, производится при обязательном согласовании с центром государственного санитарно - эпидемиологического надзора.
- Запрещение закачки отработанных вод в подземные горизонты, подземного складирования твердых отходов и разработки недр земли.
- Запрещение размещения складов горюче-смазочных материалов, ядохимикатов и минеральных удобрений, накопителей промстоков, шламохранилищ и других объектов, обуславливающих опасность химического загрязнения подземных вод.
- Размещение таких объектов допускается в пределах третьего пояса ЗСО только при использовании защищенных подземных вод, при условии выполнения специальных мероприятий по защите водоносного горизонта от загрязнения при наличии санитарно - эпидемиологического заключения центра государственного санитарно - эпидемиологического надзора, выданного с учетом заключения органов геологического контроля.
- Своевременное выполнение необходимых мероприятий по санитарной охране поверхностных вод, имеющих непосредственную гидрологическую связь с используемым водоносным горизонтом, в соответствии с гигиеническими требованиями к охране поверхностных вод.

##### **Мероприятия по второму поясу**

Кроме мероприятий, указанных в предыдущем пункте, в пределах второго пояса ЗСО подземных источников водоснабжения подлежат выполнению следующие дополнительные мероприятия:

Не допускается:

- размещение кладбищ, скотомогильников, полей ассенизации, полей фильтрации, навозохранилищ, силосных траншей, животноводческих и птицеводческих предприятий и других объектов, обуславливающих опасность микробного загрязнения подземных вод;
- применение удобрений и ядохимикатов;
- при проведении мероприятий по уходу за лесами, расположенными в первом и втором поясах зон санитарной охраны источников питьевого и хозяйственно-бытового водоснабжения, не допускается осуществление реконструкции малоценных лесных насаждений путем сплошной вырубki.

Выполнение мероприятий по санитарному благоустройству территории населенных пунктов и других объектов (оборудование канализацией, устройство водонепроницаемых выгребов, организация отвода поверхностного стока и др.).

На территории поселка Судиславль частично располагается 3-й пояс зоны санитарной охраны подземного источника водоснабжения.

### 3.7.1 ОЦЕНКА СУЩЕСТВУЮЩЕГО ПОЛОЖЕНИЯ

На территории поселения осуществляется вывозная система, оборудовано 6 площадок для КГО. Организация, занимающаяся сбором и вывозом ТБО – ООО «ЭкоТехноМенеджмент».

Система санитарной очистки и уборки территорий населенных мест должна предусматривать рациональный сбор, быстрое удаление, надежное обезвреживание и экономически целесообразную утилизацию бытовых отходов в соответствии со схемой очистки населенных пунктов.

Для обеспечения должного санитарного уровня населенных мест и более эффективного использования парка специальных машин, бытовые отходы следует удалять по единой централизованной системе специализированными транспортными коммунальными предприятиями.

Перечень отходов в период эксплуатации объектов жилой застройки включает в себя:

- твердые коммунальные отходы от жилого фонда;
- твердые коммунальные отходы от детских дошкольных учреждений;
- твердые коммунальные отходы от школ основного (полного) образования;
- твердые коммунальные отходы от предприятий торговли;
- твердые коммунальные отходы от объектов обслуживания и прочих нежилых помещений.

Учитывая целесообразность вторичного использования утильных компонентов ТКО, проектом предлагается внедрение на проектируемой территории селективного сбора отходов. Общая масса утильных фракций ТКО может быть отсортирована и использована в качестве вторичного сырья, остальная масса ТКО подлежит захоронению.

Для оптимизации системы сбора отходов и минимизации затрат на территории городского поселения предлагается установка евроконтейнеров на специальных контейнерных площадках.

Для организации селективного сбора ТКО и для унификации системы сбора отходов и удобства отбора вторичного сырья оптимально использование евроконтейнеров объемом 1,1 м<sup>3</sup> со специальными крышками для сбора макулатуры и пластика.

Периодичность удаления твердых бытовых отходов необходимо согласовать с районной службой Роспотребнадзора. Количество евроконтейнеров должно быть уточнено при разработке схемы санитарной очистки территории.

Для удобства эксплуатации контейнеры размещаются на специальных контейнерных площадках, представляющих собой асфальтированное покрытие размерами 1,5x1,5 м с бордюром и уклоном в сторону проезжей части, возможно ограждение с учетом соблюдения санитарных разрывов до жилых домов.

### • 3.7.2 ПРОЕКТНЫЕ ПРЕДЛОЖЕНИЯ ПО ОПТИМИЗАЦИИ СИСТЕМЫ ОБРАЩЕНИЯ С ОТХОДАМИ

Для обеспечения экологического и санитарно-эпидемиологического благополучия населения и охраны окружающей среды проектом предлагается:

- сбор и транспортировку ТКО предусмотреть системой несменяемых мусоросборников;
- для сбора отходов использовать стандартные контейнеры небольшого объема;
- не допускать накопления на проектируемой территории мусора и других видов отходов в количестве, превышающем предельную вместимость мест их временного хранения;
- передачу опасных отходов на переработку или утилизацию осуществлять только по договорам со специализированными предприятиями, имеющими лицензии на осуществление данного вида деятельности в соответствии с Федеральным Законом «О лицензировании отдельных видов деятельности» №128-ФЗ от 08.08.01г.;
- внедрение системы раздельного сбора ценных компонентов ТКО (бумага, стекло, текстиль, пищевые отходы, пластик и т.д.);
- организация плано-квартальной системы санитарной очистки городского поселения;
- разработка генеральной схемы санитарной очистки территории в соответствии с «Санитарно-эпидемиологическими требованиями к содержанию территорий городских и сельских поселений, к водным объектам, питьевой воде и питьевому водоснабжению, атмосферному воздуху, почвам, жилым помещениям, эксплуатации производственных, общественных помещений, организации и проведению санитарно-противоэпидемических (профилактических) мероприятий» (СанПиН 2.1.3684-21), «Методическими рекомендациями о порядке разработки генеральных схем очистки территорий населенных пунктов Российской Федерации», утвержденными Постановлением государственного комитета Российской Федерации по строительству и жилищно-коммунальному комплексу от 21.08.2003 г. №152.

### • 3.7.3 МЕДИЦИНСКИЕ ОТХОДЫ

Согласно ГОСТ 30772-2001, к отходам лечебно-профилактических учреждений относятся: материалы, вещества, изделия, утратившие частично или полностью свои первоначальные потребительские свойства в ходе осуществления медицинских манипуляций, проводимых при лечении или обследовании людей в медицинских учреждениях.

Система обращения с отходами лечебно-профилактических учреждений должна обеспечивать экологическую и санитарную безопасность на всех ее этапах: сбора, транспортировки, обезвреживания и захоронения отходов в соответствии с «Санитарно-эпидемиологическими требованиями к содержанию территорий городских и сельских поселений, к водным объектам, питьевой воде и питьевому водоснабжению, атмосферному воздуху, почвам, жилым помещениям, эксплуатации производственных, общественных помещений, организации и проведению санитарно-противоэпидемических (профилактических) мероприятий» (СанПиН 2.1.3684-21).

Сбор отходов класса А осуществляется в многоразовые емкости или одноразовые пакеты. Отходы классов Б и В подлежат обязательному обеззараживанию (дезинфекции)/обезвреживанию. Выбор метода обеззараживания/обезвреживания определяется возможностями организации, осуществляющей медицинскую и/или фармацевтическую деятельность, и выполняется при разработке схемы обращения с медицинскими отходами. После аппаратных способов обеззараживания с применением физических методов и изменения внешнего вида отходов, исключающего возможность их повторного применения, отходы классов Б и В могут накапливаться, временно храниться, транспортироваться, уничтожаться и захораниваться совместно с отходами класса А. Упаковка обеззараженных медицинских отходов классов Б и В должна иметь маркировку, свидетельствующую о проведенном обеззараживании отходов.

- Система сбора, временного хранения и транспортирования медицинских отходов должна включать следующие этапы:
- сбор отходов внутри организаций, осуществляющих медицинскую и/или фармацевтическую деятельность;
- перемещение отходов из подразделений и временное хранение отходов на территории организации, образующей отходы;
- обеззараживание/обезвреживание;
- транспортирование отходов с территории организации, образующей отходы;
- захоронение или уничтожение медицинских отходов.

Смещение отходов различных классов в общей емкости недопустимо.

Сбор, временное хранение и вывоз отходов следует выполнять в соответствии со схемой обращения с медицинскими отходами, принятой в данной организации, осуществляющей медицинскую и/или фармацевтическую деятельность.

Для снижения негативного воздействия отходов ЛПУ на окружающую природную среду и создания благоприятной санитарно-эпидемиологической обстановки на территории поселка необходимо провести инвентаризацию образующихся отходов ЛПУ, ввести учет объемов образования, накопления и вывоза отходов, организовать утилизацию отходов, содержащих фармацевтическую продукцию, обеспечить вывоз отходов ЛПУ специализированными автотранспортными средствами.

Для обезвреживания медицинских отходов классов Б и В рекомендуются методы, официально разрешенные на территории Российской Федерации. Одним из современных методов обеззараживания медицинских отходов классов Б и В является метод паровой стерилизации с предварительным измельчением, оказывающий минимальное воздействие на окружающую среду.

Транспортирование отходов ЛПУ классов Б и В до центров термического обезвреживания должно быть осуществлено отдельным потоком специализированным автотранспортом с оформлением на него санитарного паспорта.

### **3.7.4 ЗАХОРОНЕНИЕ БИОЛОГИЧЕСКИХ ОТХОДОВ**

Согласно ГОСТ 30772-2001, биологические отходы – это биологические ткани и органы, образующиеся в результате медицинской и ветеринарной оперативной практики, медико-биологических экспериментов, гибели скота, других животных и птицы, и другие отходы, получаемые при переработке пищевого и непищевого сырья животного происхождения, а также отходы биотехнологической промышленности.

В соответствии с «Ветеринарно-санитарные правила сбора, утилизации и уничтожения биологических отходов», биологическими отходами являются:

- трупы животных и птиц, в т.ч. лабораторных;
- абортированные и мертворожденные плоды;
- ветеринарные конфискаты (мясо, рыба, другая продукция животного происхождения), выявленные после ветеринарно-санитарной экспертизы на убойных пунктах, хладобойнях, в мясо-, рыбоперерабатывающих организациях, рынках, организациях торговли и др. объектах;
- другие отходы, получаемые при переработке пищевого и непищевого сырья животного происхождения.

Биологические отходы утилизируют путем переработки на ветеринарно-санитарных утилизационных заводах (цехах) в соответствии с действующими правилами, обеззараживают в биотермических ямах, уничтожают сжиганием или в исключительных случаях захороняют в специально отведенных местах.

Места, отведенные для захоронения биологических отходов (скотомогильники), должны иметь одну или несколько биотермических ям.

С введением «Ветеринарно-санитарных правил сбора, утилизации и уничтожения биологических отходов» уничтожение биологических отходов путем захоронения в землю категорически запрещается.

В исключительных случаях, при массовой гибели животных от стихийного бедствия и невозможности их транспортировки для утилизации, сжигания или обеззараживания в биотермических ямах, допускается захоронение трупов в землю только по решению Главного государственного врача Российской Федерации.

Запрещается сброс биологических отходов в водоемы, реки и болота.

Категорически запрещается сброс биологических отходов в бытовые мусорные контейнеры и вывоз их на свалки и полигоны для захоронения.

Размещение биотермических ям в водоохраных и лесопарковых зонах, в пределах особо охраняемых природных территорий и на территории 1-го и 2-го поясов ЗСО водозаборов питьевого назначения категорически запрещается.

Санитарно-защитная зона от скотомогильников с захоронением в ямах согласно Санитарно-эпидемиологическим правилам и нормативам СанПиН 2.2.1/2.1.1.1200-03 составляет 1000 м, от скотомогильников с биологическими камерами – 500 м.

В соответствии с «Ветеринарными правилами сбора, утилизации и уничтожения биологических отходов» в исключительных случаях с разрешения Главного государственного санитарного врача субъекта Российской Федерации допускается использование территории скотомогильника для промышленного строительства, если с момента последнего захоронения:

- в биотермическую яму прошло не менее 2 лет;
- в земляную яму – не менее 25 лет.

Промышленный объект не должен быть связан с приемом, производством и переработкой продуктов питания и кормов.

Строительные работы допускается проводить только после дезинфекции территории скотомогильника бромистым метилом или другим препаратом в соответствии с действующими правилами и последующего отрицательного лабораторного анализа проб почвы и гуммированного остатка на сибирскую язву.

### **3.7.5 ОЦЕНКА РАЗМЕЩЕНИЯ И ЭКСПЛУАТАЦИИ КОММУНАЛЬНЫХ ОБЪЕКТОВ**

Согласно СанПиН 2.2.1/2.1.1.1200-03 «Санитарно-защитные зоны и санитарная классификация предприятий, сооружений и иных объектов», размер СЗЗ для сельских и закрытых кладбищ составляет 50 м, для кладбищ площадью равной и менее 10 га – 100 м, 10-20 га – 300 м.

### **3.7.6 ОХРАНА БИОЛОГИЧЕСКИХ РЕСУРСОВ**

Основными древесными породами в поселке являются тополя и березы. Берега рек заросли ивняком и ольхой. В двух крупных парках – Победы и Лобанка доминирующей породой является сосна. Растительность характерна для подзоны юной тайги. С востока к поселку примыкает урочище Ваульцево, с севера урочище Залужница и урочище Пакшино. На юге поселения имеется болото.

Территория Судиславского района по лесорастительному районированию относится к таежной зоне лесов, южно-таёжному району европейской части РФ. На территории района преобладают эксплуатационные леса, основной лесообразующей породой является берёза.

Характерной чертой растительности района является повсеместное распространение ели. Как известно, ель требовательна к почвенному плодородию и произрастает на тяжёлых и средних суглинках. На песчаных и супесчаных почвах (высокие террасы) господствует сосна, которая менее требовательна к условиям почвенного питания.

Лесистость Судиславского района достигает 55 %. Средний возраст насаждений составляет 51 год.

В границах городского поселения посёлок Судиславль расположены земли государственного лесного фонда, а именно:

- выдела 10-24 квартала 82 1-го Судиславского участка лесничества
- часть выдела 7 квартала 83 1-го Судиславского участка лесничества
- выдел 4, часть выдела 1 квартала 84 1-го Судиславского участка лесничества

Флора района представлена не менее 600 видами сосудистых растений, из них 82 вида являются редкими и охраняемыми. Из широколиственных древесных пород встречаются липа мелколистная и дуб обыкновенный, клён остролистный, вяз шершавый и вяз гладкий, яблоня лесная. В кустарничковом ярусе, к типичным широколиственным видам относятся: лещина обыкновенная, бересклет бородавчатый, свидиана белая, а в травянистом – сныть обыкновенная, копытень европейский, бор развесистый, звездчатка ланцетовидная, медунца неясная, вороний глаз.

В ельниках кисличных встречается не менее 12 редких видов растений ( борец шерстистоусый, воронец красноплодный, зимолоубка зонтичная, княжик сибирский, ладьян трёхразрезный, ужомник обыкновенный, гнездовка настоящая, башмачок настоящий, пальчатокоренник балтийский).

В ельниках черничных из редких и охраняемых видов произрастают: берёза капокорешковая, звездчатка толстолистная, зимолоубка зонтичная, княжик сибирский, чина лесная.

Флора редких и охраняемых растений ельников долгомошных и сфагновых менее богата, чем у ельников черничных. В основном здесь обитают орхидные – пальчатокоренник Фукса и пальчатокоренник Руссова, изредка встречается пальчатокоренник Траунштейнера, каменилка болотная, дремлик болотный. В ельниках приручейно – крупнотравник из охраняемых в области видов растений встречаются папоротник – страусник, борец шерстистоусый и изредка ольха чёрная капокорешковая и дуб черешчатый. Из редких и охраняемых растений в ельниках травяно – болотных встречается княженика ольха чёрная капокорешковая.

Фауна района сформировалась под влиянием естественных географических особенностей распространения разных видов и их комплексов, климатических условий и распределения растительного покрова.

В составе фауны позвоночных присутствуют виды типично европейской тайги и смешанных лесов, и виды, имеющие восточное и северное происхождение, а также более южные фаунистические элементы. На обширных территориях обитают редкие виды птиц и зверей, занесённых в Красную книгу России (2001) и в список охраняемых Костромской области.

Особо охраняемые природные территории на территории поселения отсутствуют.

### **3.8 ОЦЕНКА ВЛИЯНИЯ ФИЗИЧЕСКИХ ФАКТОРОВ НА ОКРУЖАЮЩУЮ СРЕДУ**

К физическим факторам воздействия на окружающую среду относятся: шум, электромагнитные излучения, радиация, вибрация и др.

#### **3.8.1 ШУМОВОЕ ВОЗДЕЙСТВИЕ**

Оценка влияния шума на рассматриваемую территорию ведётся исходя из того, что согласно санитарным нормам, уровень звука на территории жилой застройки не должен превышать 55 дБА в дневное время суток, 45 дБА в ночное время суток (СН 2.2.4/2.1.8.562-96 «Допустимые уровни шума на рабочих местах, в помещениях жилых, общественных зданий и на территории жилой застройки»). Уровни звука на нормируемой территории оцениваются на основе сопоставления существующих уровней звука над допустимыми значениями нормируемых показателей. Величина превышения существующих уровней звука над допустимыми значениями нормируемого показателя позволяет судить о степени нарушения акустического комфорта на территории и о требуемой эффективности мероприятий, направленных на обеспечение снижения уровней внешнего шума до нормативных значений.

Основным источником внешнего шума на территории городского поселения посёлок Судиславль является автомобильный транспорт. Для уменьшения шумового воздействия от электроподстанций, расположенных близко к жилой застройке, проектом предлагается проведение шумозащитных конструктивных и планировочных мероприятий, основанных на акустических расчетах. После проведения мероприятий уровень шума в жилье не должен превышать нормативных значений.

##### **Проектные предложения**

С целью снижения шумового воздействия от автотранспорта и оптимизации его движения проектом предлагается:

- содержание дорожного покрытия в надлежащем состоянии и его своевременный ремонт;
- улучшение качества дорожного покрытия;
- проведение конструктивных шумозащитных мероприятий в жилых домах, находящихся в зоне акустического дискомфорта;
- устройство шумозащитных полос озеленения вдоль дорог, шириной не менее 10 м;
- строительство шумозащитных зданий на линии застройки магистральных улиц;
- применение экраняющей застройки нежилого назначения.

#### **3.8.2 ИСТОЧНИКИ ЭЛЕКТРОМАГНИТНЫХ ИЗЛУЧЕНИЙ**

Источниками электромагнитных излучений (ЭМИ), оказывающими влияние на окружающую среду, являются линии электропередач, радио- и телевизионная станции, системы сотовой и спутниковой связи.

Снизить негативное влияние электромагнитного излучения возможно путем уменьшения продолжительности пребывания в местах с повышенным ЭМИ или проведя мероприятия по экранизации источника излучения. Провода работающей линии электропередачи создают в прилегающем пространстве электромагнитные поля (ЭМП) промышленной частоты. Расстояние, на которое распространяются эти поля от проводов линии достигает десятков метров и зависит от класса напряжения ЛЭП. В целях защиты населения от воздействия ЭМП вдоль трассы высоковольтной линии устанавливаются санитарно-защитные зоны (СЗЗ), размер которых зависит от класса напряжения ЛЭП.

Согласно «Санитарным нормам» № 2971-84 «Защита населения от воздействия электрического поля, создаваемого воздушными линиями (ВЛ) электропередачи переменного тока промышленной частоты» для ВЛ напряжением 500 кВ размер СЗЗ составляет 30 м, а



защита населения от воздействия электрического поля воздушных линий электропередачи напряжением 220 кВ и ниже не требуется. В пределах СЗЗ запрещается размещение коллективных или индивидуальных дачных и садово-огородных участков; жилых и общественных зданий и сооружений.

По территории городского поселения поселок Судиславль линии электропередач напряжением 500 кВ не проходят.

### **3.8.3 РАДИАЦИОННАЯ ОБСТАНОВКА**

На территории городского поселения поселок Судиславль радиоактивных источников, подлежащих учету, нет. По программе радиационного мониторинга наблюдения ведутся за фоновой мощностью эквивалентной дозы гамма-излучения (МЕД - Y-фон), как за наиболее опасным излучением, имеющим высокую проникающую способность.

## **ГЛАВА 4. ОБОСНОВАНИЯ В ОТНОШЕНИИ ФУНКЦИОНАЛЬНЫХ ЗОН И ПАРАМЕТРОВ ИХ РАЗВИТИЯ**

### **4.1 О ФУНКЦИОНАЛЬНОМ ЗОНИРОВАНИИ**

Идея функционального зонирования в градостроительстве не нова. Она возникла в начале века как рационалистическая реакция против хаотического смещения на территории населенного пункта жилищ, фабрик, заводов, складов, подъездных путей, неупорядоченно построенных во второй половине XIX – начале XX века. К середине XX века эта идея оформилась как ведущая градостроительная концепция, но обнаружила и свои теневые стороны. Последовательное разделение населенного пункта на части различного назначения и функциональные зоны по признаку ведущей функции (труд, общественная жизнь, быт, отдых) обострило проблему планировочной целостности населенного пункта. Обширные территории, организованные по монофункциональному признаку, утрачивают многие качества, присущие полноценной социальной жизни населенного пункта, и нуждаются в разумном дополнении элементами общественного назначения. Жесткая дифференциация территорий населенного пункта негативно отразилась на транспортном обслуживании населения, искусственно перегружая улично-дорожную сеть транспортными потоками.

Необходимость взаимного дополнения и обогащения функций в разных частях населенного пункта делает актуальными поиски интегрированных форм архитектурно-планировочной структуры современного населенного пункта. Ни одна из функций населенного пункта, взятая в отдельности, не существует сама по себе. Чередование жизненных циклов труда, быта и отдыха – основа уклада жизни, поэтому многофункциональность – это отличительная черта функционального зонирования Генерального плана населенного пункта.

Зонирование в проекте Генерального плана рассматривается как процесс и результат агрегированного выделения частей территории населенного пункта с определенными видами и ограничениями их использования, функциональными назначениями, параметрами использования и изменения земельных участков и других объектов недвижимости при осуществлении градостроительной деятельности.

Целями такого зонирования являются:

- обеспечение градостроительными средствами благоприятных условий проживания населения;
- ограничение вредного воздействия хозяйственной и иной деятельности на окружающую природную среду;
- рациональное использование ресурсов населенного пункта в интересах настоящего и будущего поколений;
- формирование содержательной основы для градостроительного зонирования.

### **4.2 ПРАВОВОЙ СТАТУС ФУНКЦИОНАЛЬНОГО ЗОНИРОВАНИЯ И ЕГО ПРЕДНАЗНАЧЕНИЕ В СИСТЕМЕ ГРАДОРЕГУЛИРОВАНИЯ**

В соответствии с пунктом 5 статьи 1 Градостроительного кодекса Российской Федерации (далее – ГрК РФ), функциональные зоны – это «зоны, для которых документами территориального планирования определены границы и функциональное назначение». В соответствии с пунктом 5 части 6 статьи 23 ГрК РФ «на картах (схемах), содержащихся в генеральных планах, отображаются: <...> границы функциональных зон с отображением параметров планируемого развития таких зон».

В соответствии с ГрК РФ правовой статус функциональных зон определяется следующими положениями:

1) Границы функциональных зон и их параметры утверждаются непосредственно путем принятия решения об утверждении генерального плана представительным органом местного самоуправления. Помимо функциональных зон утверждаются также границы зон планируемого размещения объектов капитального строительства местного значения. Иными словами, только две указанные позиции в картах генерального плана утверждаются посредством утверждения этого акта. Иные позиции в картах генерального плана не утверждаются.

2) Факт утверждения в генплане функциональных зон и их параметров, непосредственно не порождает правовых последствий для третьих лиц: этот факт порождает правовые основания для осуществления последующих действий в соответствии с генпланом, могут обеспечиваться администрацией городского поселения поселок Судиславль. Такими действиями, осуществляемыми администрацией после определения функционального зонирования в генеральном плане, являются, главным образом, действия по закреплению принятых решений по подготовке предложений о внесении изменений в правила землепользования и застройки (ПЗЗ). Поскольку градостроительные регламенты, содержащиеся в таких правилах, определяют основу правового режима использования земельных участков, то опосредованным образом (через правила) решения генплана по функциональному зонированию приобретают правовое закрепление в нормативном правовом акте (правилах) – акте высшей юридической силы.

В силу своего правового статуса генеральный план не может и не должен решать «все». Поэтому генеральный план – это один из документов в ряду других документов, которые в совокупности являются инструментами в системе управления развитием населенного пункта и реализации планов. Генеральный план может считаться «главным» документом только в том смысле, что он является одним из первых в ряду других документов. «Генеральным» («главным») генеральный план является по двум основаниям.

Во-первых, потому, что он задает траекторию развития населенного пункта на дальнюю перспективу – траекторию, которая должна быть поддержана и уточнена другими документами. Они должны необходимым образом подготавливаться после генплана с более частой периодичностью и уточнять его решения на более близкие отрезки времени в пределах заданной генпланом стратегической траектории движения в будущее.

Во-вторых, в силу необходимости предъять «дальнее видение», генплан должен содержать общие положения и агрегированные показатели, то есть главные показатели в виде соответствующих целей и задач. Поэтому речь должна идти о выстраивании системы документов планирования и реализации планов.

Указанные положения определяют предназначение функционального зонирования в генеральном плане, а также в системе регулирования градостроительной деятельности (далее – градорегулирование). Функциональное зонирование генплана определяет назначение и параметры развития соответствующих территорий и предназначено для определения показателей самого генерального плана. К показателям генерального плана относятся целевые показатели и расчетные показатели, а также мероприятия на первый этап реализации генерального плана.

К мероприятиям по реализации генерального плана после его утверждения относится внесение изменений в правила землепользования и застройки в части градостроительных регламентов – видов разрешенного использования недвижимости и предельных параметров разрешенного строительства. Это действие исключительно важно для того, чтобы положения генерального плана получили полноценный механизм реализации. Дело в том, что генеральный план сам по себе не может понудить третьих лиц к реализации его положений (см. выше о правовом статусе генерального плана). Только трансляция положений генерального плана в документ более высокой юридической силы может это обеспечить. Градостроительные регламенты – это основа правового режима использования земельных участков всеми правообладателями, то есть градостроительные регламенты являются обязательными для всех, а их невыполнение равнозначно нарушению закона, чревато санкциями и понуждением к выполнению закона (в том числе путем устранения допущенных нарушений).

#### 4.3 ПЕРЕЧЕНЬ ФУНКЦИОНАЛЬНЫХ ЗОН

##### 4.3.1 СТРУКТУРНАЯ ОРГАНИЗАЦИЯ ТЕРРИТОРИИ И ПАРАМЕТРЫ ФУНКЦИОНАЛЬНЫХ ЗОН РАЗЛИЧНОГО НАЗНАЧЕНИЯ

1. Положения по реализации функционального зонирования генерального плана городского поселения поселок Судиславль в виде описания назначений функциональных зон, определены в таблице 12;

2. Описание назначений функциональных зон, приведенные в таблице 12, подлежат учету при подготовке правил землепользования и застройки «городское поселение поселок Судиславль» в части градостроительных регламентов.

3. Границы функциональных зон и границы санитарно-защитных зон на период с момента введения в действие настоящего генерального плана отображены на картах 3, 7.

**Таблица 12**

*Параметры функциональных зон различного назначения*

	Наименования и индекс функциональных зон	Описание назначения функциональных зон	Площадь, га
	Функциональные зоны – стандартные территории нормирования благоприятных условий жизнедеятельности населения (СТН), в том числе:	Функциональные зоны, в пределах которых могут быть расположены дома, предназначенные для постоянного проживания. В отношении каждого вида СТН посредством показателей генерального плана и нормативов градостроительного проектирования принятых в соответствии со СП 42.13330.2016 «Градостроительство. Планировка и застройка городских и сельских поселений» устанавливаются стандартные параметры планируемого развития - соотношение элементов территории такие как: доля площади озелененных территорий общего пользования, доля площади земельных участков общеобразовательных школ и детских садов, доля площади кварталов, предназначенных под застройку, плотность застройки, плотность населения, обеспеченность населения местами в общеобразовательных школах и детских садах, иные параметры.	456,23
1	Зона градостроительного использования:		
1	Жилая зона	В жилых зонах размещаются жилые дома разных типов (многоквартирные многоэтажные, средней и малой этажности; блокированные; усадебные с приквартирными и приусадебными участками); отдельно стоящие, встроенные или пристроенные объекты социального и культурно-бытового обслуживания населения с учетом требований раздела 10 настоящих норм; гаражи и автостоянки для легковых автомобилей, принадлежащих гражданам; культовые объекты. Допускается размещать отдельные объекты общественно-делового и коммунального назначения с площадью участка, как правило, не более 0,5 га, а также мини-производства, не оказывающие вредного воздействия на окружающую среду (включая шум, вибрацию, магнитные поля, радиационное воздействие, загрязнение почв, воздуха, воды и иные вредные воздействия), за пределами установленных границ участков этих объектов. Размер санитарно-защитных зон для объектов, не являющихся источником загрязнения окружающей среды, должен быть не менее 25 м. К жилым зонам относятся также территории садово-дачной застройки, расположенной в пределах границ (черты) поселений. Развитие социальной, транспортной и инженерной инфраструктур в отношении этих зон необходимо предусматривать в объемах, обеспечивающих на перспективу возможность постоянного проживания.	267,53
2	Общественно-деловая зона	Общественно-деловые зоны предназначены для размещения объектов здравоохранения, культуры, торговли, общественного питания, социального и коммунально-бытового назначения, предпринимательской деятельности, объектов среднего профессионального и высшего профессионального образования, административных, научно-исследовательских учреждений, культовых зданий, стоянок автомобильного транспорта, объектов делового, финансового назначения, иных объектов, связанных с обеспечением жизнедеятельности граждан. В перечень объектов недвижимости, разрешенных к размещению в общественно-деловых зонах, могут включаться гостиницы, подземные или многоэтажные гаражи.	9,70

	Наименования и индекс функциональных зон	Описание назначения функциональных зон	Площадь, га
		В исторических городах в состав общественно-деловых зон могут включаться памятники истории и культуры при соблюдении требований к их охране и рациональному использованию.	
3	Производственные зоны, зоны инженерной и транспортной инфраструктур	<p>Производственные зоны - зоны размещения производственных объектов с различными нормативами воздействия на окружающую среду, как правило, требующие устройства санитарно-защитных зон шириной более 50 м.</p> <p>В пределах производственных зон и санитарно-защитных зон предприятий не допускается размещать жилые дома, гостиницы, общежития, садово-дачную застройку, дошкольные и общеобразовательные учреждения, учреждения здравоохранения и отдыха, спортивные сооружения, другие общественные здания, не связанные с обслуживанием производства. Территория санитарно-защитных зон не должна использоваться для рекреационных целей и производства сельскохозяйственной продукции.</p> <p>Зоны транспортной и инженерной инфраструктур следует предусматривать для размещения сооружений и коммуникаций железнодорожного, автомобильного транспорта, связи, инженерного оборудования с учетом их перспективного развития.</p> <p>В целях обеспечения нормальной эксплуатации сооружений, устройства других объектов внешнего транспорта допускается устанавливать охранные зоны.</p> <p>Отвод земель для сооружений и устройств внешнего транспорта осуществляется в установленном порядке. Режим использования этих земель определяется градостроительной документацией в соответствии с действующим законодательством.</p> <p>Для предотвращения неблагоприятных воздействий при эксплуатации объектов транспорта, связи, инженерных коммуникаций устанавливаются санитарно-защитные зоны от этих объектов до границ территорий жилых, общественно-деловых и рекреационных зон.</p> <p>Сооружения и коммуникации транспорта, связи, инженерного оборудования, эксплуатация которых оказывает прямое или косвенное воздействие на безопасность населения, размещаются за пределами поселений.</p>	46,54
4	Зона сельскохозяйственного использования	<p>В состав зон сельскохозяйственного использования могут включаться:</p> <ol style="list-style-type: none"> <li>1) зоны сельскохозяйственных угодий - пашни, сенокосы, пастбища, залежи, земли, занятые многолетними насаждениями (садами, виноградниками и другими);</li> <li>2) зоны, занятые объектами сельскохозяйственного назначения и предназначенные для ведения сельского хозяйства, дачного хозяйства, садоводства, личного подсобного хозяйства, развития объектов сельскохозяйственного назначения.</li> </ol>	10,60
5	Зона рекреационного назначения	<p>В состав зон рекреационного назначения могут включаться зоны в границах территорий, занятых городскими лесами, скверами, парками, городскими садами, прудами, озерами, водохранилищами, пляжами, также в границах иных территорий, используемых и предназначенных для отдыха, туризма, занятий физической культурой и спортом.</p> <p>В пределах черты городских, сельских поселений могут выделяться зоны особо охраняемых территорий, в которые включаются земельные участки, имеющие особое природоохранное, научное, историко-культурное, эстетическое, рекреационное, оздоровительное и иное особо ценное значение.</p> <p>На территории рекреационных зон и зон особо охраняемых территорий не допускаются строительство новых и расширение действующих промышленных, коммунально-складских и других объектов, непосредственно не связанных с эксплуатацией объектов рекреационного, оздоровительного и природоохранного назначения. Режим использования территорий курортов определяется специальным законодательством.</p>	119,51
6	Зона специального назначения	В состав зон специального назначения могут включаться зоны, занятые кладбищами, крематориями, скотомогильниками, объектами размещения отходов потребления и иными объектами, размещение которых может быть обеспечено только путем выделения указанных зон и недопустимо в других территориальных зонах.	2,35
2	Производственные зоны, зоны инженерной и транспортной инфраструктур		-
3	Зона сельскохозяйственного использования		-
4	Зона рекреационного назначения		-
5	Зона специального назначения		-

## ГЛАВА 5. ТРАНСПОРТНАЯ ИНФРАСТРУКТУРА

### 5.1. СУЩЕСТВУЮЩЕЕ СОСТОЯНИЕ ТРАНСПОРТНОЙ ИНФРАСТРУКТУРЫ

Транспортная инфраструктура включает в себя объекты и элементы, обеспечивающие функционирование транспортной системы: улично-дорожную сеть; внеуличную транспортную сеть (наземную, надземную и подземную); сети внешнего (междугородного) транспорта, проложенные через планировочные структуры населенных пунктов; сооружения по обслуживанию транспортного хозяйства; стоянки для индивидуального транспорта и др.

В свою очередь транспортная инфраструктура взаимосвязана с другими компонентами транспортной системы, которые состоят из совокупности транспортных средств, системы управления, пользователей транспортной системы и среды, в которой система функционирует.

#### 5.1.1 ХАРАКТЕРИСТИКА УЛИЧНО-ДОРОЖНОЙ СЕТИ

В соответствии с ФЗ «Об автомобильных дорогах и дорожной деятельности в Российской Федерации ...» № 257 от 8 ноября 2007 г., ст. 5, автомобильные дороги подразделяются в зависимости:

- от их **значения**:
  - федерального;
  - регионального или межмуниципального;
  - местного;
- от **вида разрешенного использования**:
  - общего пользования;
  - не общего пользования.

Автомобильные дороги общего пользования в зависимости:

- от **условий проезда и доступа** на них транспортных средств подразделяются:
  - на скоростные;
  - на обычные (не скоростные).

**Классификация и отнесение автомобильных дорог к категориям** (первой, второй, третьей, четвертой, пятой) осуществляются в зависимости от транспортно-эксплуатационных характеристик и потребительских свойств в порядке, установленном постановлением Правительства Российской Федерации от 28 сентября 2009 г. № 767 «О классификации автомобильных дорог в Российской Федерации» по результатам оценки технического состояния:

- в отношении автомобильных дорог регионального значения – исполнительным органом государственной власти субъекта Российской Федерации;
- в отношении автомобильных дорог местного значения – органом местного самоуправления.

Автомобильный транспорт имеет первостепенное значение в обеспечении грузовых и автомобильных перевозок и обладает рядом преимуществ перед другими видами транспорта при перевозке грузов и пассажиров.

Характеристика сети автомобильных дорог местного значения представлена в таблице ниже.

**Таблица 13**

*Характеристика сети автомобильных дорог местного значения*

Наименование дороги	Протяженность, км	Категория	Покрытие
Ул. Гагарина	0,89	5	грунтовое
Ул. Заводская	0,26	5	грунтовое
Ул. Заречная	0,89	5	грунтовое
Ул. Земляничная	0,35	5	грунтовое
Ул. Калиновская	0,65	5	грунтовое
Ул. Кирова	0,53	5	грунтовое
Ул. Костромская	1,34	4	асфальт
Ул. Кудрявцева	0,74	5	грунтовое
Мкр. Заводской	0,1	5	грунтовое
Ул. Мира	0,89	5	грунтовое
Ул. Набережная	0,25	5	грунтовое
Пер. Речной	0,23	5	грунтовое
Ул. Соборная гора	0,05	5	грунтовое
Ул. Шаховское шоссе	0,7	5	грунтовое
Ул. Юбилейная	0,06	5	грунтовое
Ул. 8-Марта	0,17	5	грунтовое
Ул. Восточная	0,77	5	асфальт-грунтовое
Ул. Заозерная	0,39	5	грунтовое
Ул. Комсомольская	1,47	4	асфальт
Ул. Лесная	0,55	5	грунтовое
Ул. Луначарского	1,58	5	Грунтовое-асфальт-грунтовое
Ул. Маяковского	0,23	5	грунтовое
Ул. Мичурина	0,93	5	асфальт
Ул. Молодежная	0,9	5	грунтовое
Ул. Октябрьская	0,48	5	асфальт-грунтовое
Ул. Островского	0,22	5	грунтовое

Пер. Комсомольский	0,31	5	грунтовое
Пер. Лесной	0,16	5	грунтовое
Пер. Парковый	0,24	5	грунтовое
Ул. Пушкина	0,22	5	грунтовое
Ул. 1-Мая	0,31	5	грунтовое
Ул. Береговая	0,32	5	грунтовое
Ул. Галичская	0,43	5	асфальт
Ул. Голубкова	0,26	5	асфальт
Ул. Зеленая	0,06	5	грунтовое
Ул. Кашинцева	0,39	5	грунтовое
Ул. Корякова	0,36	5	грунтовое
Ул. Красноармейская	0,35	5	грунтовое
Ул. Краснооктябрьская	1,69	5	асфальт
Ул. Невского	0,41	5	грунтовое
Пер. Горный	0,26	5	грунтовое
Пер. Молодежный	0,14	5	грунтовое
Пер. Овражный	0,41	5	грунтовое
Пер. Окружной	0,11	5	грунтовое
Пер. Ольховый	0,11	5	грунтовое
Пер. Полевой	0,15	5	грунтовое
Пер. Советский	0,43	5	грунтовое
Пер. Сосновый	0,28	5	грунтовое
Ул. Подгорная	0,31	5	грунтовое
Ул. Садовая	0,36	5	грунтовое
Ул. Советская	1,37	5	асфальт
Ул. Совхозная	0,34	5	грунтовое
Ул. Строительная	0,5	5	грунтовое
Ул. Щелкунова	0,38	5	грунтовое
Ул. Южная	0,43	5	грунтовое
Ул. Юрьева	0,21	5	асфальт
Ул. Боровая	0,35	5	грунтовое
Пер. Боровой	0,33	5	грунтовое

Вдоль автомобильных дорог, за исключением автомобильных дорог, расположенных в границах населенных пунктов, устанавливаются придорожные полосы - территории, которые прилегают с обеих сторон к полосе отвода автомобильной дороги и в границах которых устанавливается особый режим использования земельных участков (частей земельных участков) в целях обеспечения требований безопасности дорожного движения, а также нормальных условий реконструкции, капитального ремонта, ремонта, содержания автомобильной дороги, ее сохранности с учетом перспектив развития автомобильной дороги.

В зависимости от класса и (или) категории автомобильных дорог с учетом перспектив их развития ширина каждой придорожной полосы устанавливается в размере:

- 1) семидесяти пяти метров - для автомобильных дорог первой и второй категорий;
- 2) пятидесяти метров - для автомобильных дорог третьей и четвертой категорий;
- 3) двадцати пяти метров - для автомобильных дорог пятой категории;
- 4) ста метров - для подъездных дорог, соединяющих административные центры (столицы) субъектов Российской Федерации, города федерального значения Москву и Санкт-Петербург с другими населенными пунктами, а также для участков автомобильных дорог общего пользования федерального значения, построенных для объездов городов с численностью населения до двухсот пятидесяти тысяч человек;
- 5) ста пятидесяти метров - для участков автомобильных дорог, построенных для объездов городов с численностью населения свыше двухсот пятидесяти тысяч человек.

Порядок установления и использования придорожных полос автомобильных дорог федерального, регионального или межмуниципального, местного значения может устанавливаться соответственно уполномоченным Правительством Российской Федерации федеральным органом исполнительной власти, высшим исполнительным органом государственной власти субъекта Российской Федерации, органом местного самоуправления.

### 5.1.2 ХАРАКТЕРИСТИКА ОБЩЕСТВЕННОГО ТРАНСПОРТА

На территории Судиславского района осуществляются перевозки пассажиров и багажа по семи муниципальным маршрутам, которые обеспечивают связь городского поселения поселок Судиславль с основными населенными пунктами района. Через поселок Судиславль проходит большое количество маршрутов межмуниципального сообщения.

## 5.2. ПРОЕКТНЫЕ ПРЕДЛОЖЕНИЯ

Главная цель: обеспечение потребности населения в транспортных услугах, содержание дорог, мостов в проезжем состоянии.

Генеральным планом предусматриваются следующие мероприятия для развития транспортной инфраструктуры городского поселения:

- Установка дорожных знаков улично-дорожной сети
- Ремонт автомобильных дорог
- Поддержание автомобильных дорог поселения в рабочем состоянии

## ГЛАВА 6. ИНЖЕНЕРНАЯ ИНФРАСТРУКТУРА

### 6.1 ОБОСНОВАНИЕ ПРЕДЛАГАЕМЫХ РЕШЕНИЙ ПО РАЗВИТИЮ ОБЪЕКТОВ ВОДОСНАБЖЕНИЯ

#### 6.1.1 ВОДОСНАБЖЕНИЕ

##### Существующее положение

Источником водоснабжения для питьевых и хозяйственно-бытовых целей в городском поселении посёлок Судиславль служат подземные воды. Вода из подземных источников без водоподготовки расходуется как для хозяйственно-питьевого водоснабжения, так и для производственных нужд. В ряде случаев наблюдается неэффективное расходование воды за счет протечек в изношенных водопроводных сетях, а также утечек в зданиях через неисправную запорную арматуру.

Централизованное водоснабжение в городском поселении посёлок Судиславль осуществляется в посёлке Судиславль. Население, не обеспеченное централизованным водоснабжением, пользуется шахтными колодцами и каптированными родниками.

##### Проектное предложение

Проектом предлагаются следующие мероприятия для развития сетей водоснабжения городского поселения поселок Судиславль:

1. Строительство новых водопроводных сетей протяженностью 10 км
2. Оборудование водопроводных сетей пожарными гидрантами в соответствии с СНиП 2.04.02-84
3. Внедрение высокоэффективных технологий и материалов при строительстве, капитальном ремонте и обслуживании водопроводных сетей

- Расчетные показатели по водопотреблению незастроенных территорий устанавливаются после разработки проектов планировки территорий, проектов планировки линейных объектов, проектов межевания.

**Таблица 15**

*Водопотребление на I очередь и на расчетный срок населенных пунктов городского поселения поселок Судиславль.*

Степень благоустройства районов жилой застройки	Расход воды на хозяйственно-бытовые нужды, м <sup>3</sup> /сут на сто человек
Застройка зданиями, оборудованными внутренним водопроводом и канализацией, без ванн	12,5-16
То же, с ванными и местными водонагревателями	16-23
То же, с централизованным горячим водоснабжением	22-28
Примечания: - расходы воды на производственные нужды принимаются в размере 10 % на I очередь строительства и 15% на расчетный срок от расходов воды на хоз-питьевые нужды населения в соответствии со СП 31.13330.2016 - расход воды на полив территории предусматривается 60 л/сут на 1 человека в соответствии со СП 31.13330.2016 - расход воды на пожаротушение представлен в след. таблице - неучтенные расходы - 5% от расходов на хоз.-бытовые нужды	

#### 6.1.2 ПРОТИВОПОЖАРНОЕ ВОДОСНАБЖЕНИЕ

##### Существующее положение

В настоящее время для наружного пожаротушения и хранения противопожарного запаса воды в городе поселок Судиславль используются водоемы и пруды.

##### Проектное предложение

Для площадок промышленных зон, существующих и осваиваемых в перспективе, предусмотрено сооружение противопожарных резервуаров на каждой площадке емкостью не менее 150 м<sup>3</sup>, также возможно использование существующих озер и прудов в качестве пожарных водоемов.

### 6.2 ОБОСНОВАНИЕ ПРЕДЛАГАЕМЫХ РЕШЕНИЙ ПО РАЗВИТИЮ ОБЪЕКТОВ ВОДООТВЕДЕНИЯ

##### Существующее положение

На территории городского поселения поселок Судиславль имеются две централизованные системы водоотведения. Система водоотведения состоит из канализационных сетей протяженностью 2500 м., КНС на ул. Луначарского и на ул. Заводской, каждая производительностью 270 м<sup>3</sup>/сутки, очистных сооружений расположенных по адресу ул. Галицкая, д.34.

Обеспеченность жилищного фонда водоотведением составляет 88,1%.

##### Проектное предложение

Проектом предусматриваются следующие мероприятия:

1. Реконструкция старых канализационных сетей
2. Строительство новых канализационных сетей общей протяженностью 10 км

- Расчетные показатели по водоотведению незастроенных территорий устанавливаются после разработки проектов планировки территорий, проектов планировки линейных объектов, проектов межевания.

**Таблица 16***Водоотведение на I очередь и на расчетный срок населенных пунктов городского поселения поселок Судиславль*

Расход воды на хозяйственно бытовые нужды, м <sup>3</sup> /сут на сто человек	Расходы хозяйственно-бытовых стоков, м <sup>3</sup> /сут на сто человек
12,5-16	6,25-8
16-23	8-13,8
22-28	13,2-19,6
Примечания: - на I очередь и расчетный срок водоотведение промпредприятиями принимается в размере 6% на I очередь строительства и 12 % на расчетный срок от расходов хозяйственно-бытовых стоков населения в соответствии со СП 32.13330.2016 "Канализация. Наружные сети и сооружения" (п.2.9) - неучтенные расходы – 5% от расходов хоз.-бытовых стоков	

**6.3 БОСОСНОВАНИЕ ПРЕДЛАГАЕМЫХ РЕШЕНИЙ ПО РАЗВИТИЮ ОБЪЕКТОВ ТЕПЛОСНАБЖЕНИЯ**

Раздел теплоснабжение разработан на основании:

- данных, предоставленных администрацией Судиславского района Костромской области.

**Существующее положение**

В поселке Судиславль действуют от каждого теплоисточника локальные, не связанные между собой, системы теплоснабжения. Все системы теплоснабжения закрытого типа с зависимой подачей теплоносителя в системы отопления потребителей.

Централизованная котельная обеспечивает отопление 7 общественных объектов и 3 жилых объектов. Ее тепловая сеть работает по температурному графику 85/65°С. Для реализации инвестиционного проекта по теплоснабжению на территории городского поселения поселок Судиславль распоряжением главы поселения от 16.10.2015 года №212-р все муниципальные тепловые сети переданы в безвозмездное пользование ООО «Современные технологии теплоснабжения».

Эксплуатацию котельных и тепловых сетей на территории городского поселения посёлок Судиславль Судиславского муниципального района осуществляет – ООО «Современные Технологии Теплоснабжения»

**Проектное предложение**

Согласно «Энергетической стратегии развития России» важнейшими направлениями развития теплоэлектроэнергетики являются: замещение значительного количества действующих теплоэнергоустановок новыми; перевод их на природный газ или на местные источники энергии, внедрение высокоэффективных технологий и оборудования.

Основным направлением развития системы централизованного теплоснабжения выбрано сохранение существующей схемы теплоснабжения. Увеличение или уменьшение зоны действия котельной не предусматривается. Здания не подключенные к централизованной системе газоснабжения предлагается отапливать с помощью индивидуальной газовой системы отопления.

**6.4 БОСОСНОВАНИЕ ПРЕДЛАГАЕМЫХ РЕШЕНИЙ ПО РАЗВИТИЮ ОБЪЕКТОВ ГАЗОСНАБЖЕНИЯ**

Раздел газоснабжения разработан на основании:

- ранее разработанной схемы территориального планирования Судиславского района;
- данных, предоставленных администрацией Судиславского района.

**Существующее положение**

Источником газоснабжения городского поселения поселок Судиславль является межпоселковый газопровод высокого давления (0,6 МПа) «ГРС Никольское Костромского района – д. Большие Жары – д. Следово Судиславского района – п. Судиславль Костромской области».

Потребителями газа в поселке Судиславль является население, предприятия общественного питания, коммунально-бытовые учреждения и предприятия, местные котельные и бытовые печи, сельскохозяйственные и промышленные предприятия.

Существующая схема газоснабжения является трехступенчатой и состоит из следующих элементов:

- сети низкого давления (до 0,005 Мпа); среднего давления (0,005-0,3 Мпа включительно); высокого давления (1 кат. 0,6 -1,2 Мпа, 2кат. 0,3 – 0,6 Мпа;
- головных газораспределительных пунктов;
- газораспределительных пунктов (ГРП, ШРП), расположенных на территории городского поселения поселок Судиславль.

Схема газоснабжения рассчитана на природный газ с низшей теплотой сгорания 8000 ккал/м<sup>3</sup> и плотностью 0,73 кг/м<sup>3</sup>.

Использование газа предусмотрено:

- На хозяйственно-бытовые нужды населения;
- приготовление пищи;
- горячее водоснабжение;
- На отопление и вентиляцию жилых и общественных зданий, как от индивидуальных отопительных приборов, так и от котельных установок

**Проектное предложение**

В каждом доме устанавливаются автономные (поквартирные) источники тепла и газовая плита.

Развитие системы газоснабжения муниципального образования следует осуществлять в увязке с перспективами градостроительного развития муниципального образования.

**Таблица 17***Ориентировочный расход природного газа*

№	Наименование	I очередь строительства (2027 г)	На расчетный срок (2042 г)
		тыс. м <sup>3</sup> /год	тыс. м <sup>3</sup> /год
1	ГП поселок Судиславль	1343,7	1419,6

- Расчетные показатели по газоснабжению незастроенных территорий устанавливаются после разработки проектов планировки территорий, проектов планировки линейных объектов, проектов межевания.

## 6.5 ОБОСНОВАНИЕ ПРЕДЛАГАЕМЫХ РЕШЕНИЙ ПО РАЗВИТИЮ ОБЪЕКТОВ ЭЛЕКТРОСНАБЖЕНИЯ

Раздел выполнен с учетом требований:

- СП 31-110-2003. Проектирование и монтаж электроустановок жилых и общественных зданий;
- Правила устройства электроустановок (ПУЭ). Шестое издание;
- РД 34.20.185-94 (СО 153-34.20.185-94) Инструкция по проектированию городских электрических сетей;
- РД 34.20.185-94. Нормативы для определения расчетных электрических нагрузок коттеджей, микрорайонов (кварталов) застройки и элементов городской распределительной сети. Изменения и дополнения раздела 2 «Инструкции по проектированию городских электрических сетей».

### Существующее положение

В соответствии со схемой электроснабжения Костромской области, электроснабжение на территории городского поселения посёлок Судиславль осуществляется от подстанции ПС «Судиславль» 110/10 кВ., находящуюся в д. Текотово. Далее фидера 10 кВ расходится к поселку Судиславль. В п. Судиславль установлено 38 трансформаторных подстанций 10/04 кВ, общей мощностью 12 215 кВа. Сети 10 кВ, в основном – радиальные и радиально кольцевые.

### Проектное предложение

Перспективные электрические нагрузки потребителей городского поселения поселок Судиславль подсчитаны согласно «Инструкции по проектированию электрических сетей» РД 34.20.185-94, с учётом изменений и дополнений к разделу 2 инструкции «Расчетные электрические нагрузки» от 29.06.1999 года.

Для общественных зданий и планируемой жилой застройки в расчетах приняты удельные показатели, учитывающие электроприготовление.

Теплоснабжение в многоквартирных домах и общественных зданиях принято централизованным, в индивидуальной застройке – от индивидуальных отопительных установок на газовом топливе.

Электрические нагрузки неучтенных потребителей электроэнергии на территориях реконструкции и нового строительства (в том числе: встроенно-пристроенные в жилые здания объекты социально-культурно-бытового обслуживания; объекты коммунального хозяйства; сети наружного освещения и благоустройства территории) при выполнении укрупненных расчетов учтены в размере от 10 до 15 % от суммарного прироста нагрузки новой жилой застройки.

Согласно РД 34.20.185-94 проектируемые жилые дома по степени надежности электроснабжения относятся к потребителям III категории и запитываются от однострановых КТП. Согласно СП 31-110-2003 объекты соцкультбыта относятся к потребителям II категории и запитываются от двухтрансформаторных КТП.

Прогноз электропотребления жилищно-коммунальной сферы муниципальных образований городского поселения поселок Судиславль выполнен ниже (таблица 19).

Таблица 19

### Прогноз энергопотребления

Наименование населённых пунктов	2027 г.		2042 г.	
	Численность, чел	Расчетная электрическая нагрузка, кВт	Численность, чел	Расчетная электрическая нагрузка, кВт
ГП поселок Судиславль	4479	3045,72	4739	3222,52

- Расчетные показатели по электроснабжению незастроенных территорий устанавливаются после разработки проектов планировки территорий, проектов планировки линейных объектов, проектов межевания.
- Анализ состояния системы электроснабжения городского поселения поселок Судиславль показывает, что система электроснабжения работает без перебоев, не считая временных отключений электричества при авариях на сетях, вследствие природных катаклизмов.
- Существенного развития системы электроснабжения не предусматривается. Все мероприятия, рассматриваемые на перспективу, предусматривают лишь модернизацию и обновление существующего сетевого оборудования и обновление приборов учета.

## 6.6. ОБОСНОВАНИЕ ПРЕДЛАГАЕМЫХ РЕШЕНИЙ ПО РАЗВИТИЮ ОБЪЕКТОВ СВЯЗИ

### Существующее положение

Рынок связи и телекоммуникаций в настоящее время — наиболее динамично развивающийся сегмент российской экономики.

Широкомасштабное внедрение в отрасль инновационных технологий открывает широкие горизонты и операторам, специализирующимся на предоставлении услуг фиксированной связи. При этом если всего несколько лет назад рост объемов услуг данного сектора рынка обеспечивался преимущественно за счет расширения абонентской базы операторов, то в настоящее время операторы делают упор на предоставление потребителю комплекса дополнительных услуг связи. В ближайшей перспективе именно предоставление дополнительных сервисов абонентам станет основным источником прибыли операторов связи, сместив услуги по предоставлению традиционной телефонной связи на второй план. Вместе с тем решение подобных задач требует от операторов фиксированной связи постоянного совершенствования материально-технической базы.

Услуги почтовой связи являются наиболее социально значимыми для граждан, проживающих на территории поселка Судиславль, их оказывает ФГУП «Почта России».



Населению предоставляются почтовые и дополнительные непрофильные услуги (пересылка письменной корреспонденции, доставка и выплата пенсий и пособий, доставка периодической печати, прием налоговых платежей, оплата коммунальных услуг).

Жители городского поселения поселок Судиславль и Судиславского муниципального района обеспечены наземным телерадиовещанием, доступом во всемирную сеть Интернет.

Отмеченные функциональные особенности связи определяют очень высокую эффективность и доходность.

#### Проектное предложение

Генеральным планом предполагается продолжение работы по улучшению источников связи в городском поселении.

## **ГЛАВА 7. ОБЪЕКТЫ СОЦИАЛЬНО-БЫТОВОГО ОБСЛУЖИВАНИЯ И ТУРИЗМА**

### **7.1 ВВЕДЕНИЕ**

Генеральный план – это документ о планировании размещения по преимуществу объектов капитального строительства. Размещение – это определение места. В рассматриваемом населенном пункте нет свободных территорий. Однако есть такие объекты капитального строительства, которые необходимо разместить даже в том случае, если «место занято». К таким объектам относятся «линейные объекты» – это улицы и дороги, сети инженерно-технического обеспечения (водопровод, канализация, газ, электричество). Применительно к этим объектам допускается изъятие недвижимости для муниципальных нужд – для прокладки улиц, дорог, сетей инженерно-технического обеспечения. Изъятие означает, что в силу необходимости и во имя общей пользы «занятое место» может быть выкуплено за счет бюджета. Границы действий, где может состояться изъятие недвижимости, должны быть предъявлены и предъявляются в схемах ГП.

Помимо линейных объектов есть иные объекты. Для их размещения изъятие недвижимости законодательством не предусмотрено. Это справедливо: если для линейного объекта возможность выбора иного, кроме «занятого места» предельно ограничена, то разместить нелинейный объект всегда можно в ином месте без изъятия недвижимости. Поэтому для планирования размещения нелинейных объектов используется иной инструмент, который описан в настоящем разделе.

Нелинейные объекты – это объекты капитального строительства, *размещение которых необходимо для осуществления полномочий органов местного самоуправления поселения* (статья 23 пункт 3 подпункт 3 Градостроительного кодекса РФ ФЗ 190). В настоящем разделе приведен анализ полномочий органов местного самоуправления поселения, определен перечень «иных» объектов, которые необходимы для осуществления этих полномочий, дано определение объектов социального обслуживания, планирование размещения которых предусмотрено в проекте Генерального плана, описаны способы планирования и отображения параметров таких объектов на схемах Генерального плана.

### **7.2 СОЦИАЛЬНАЯ ИНФРАСТРУКТУРА И ПОЛНОМОЧИЯ ОРГАНОВ МЕСТНОГО САМОУПРАВЛЕНИЯ**

#### **7.2.1 СОЦИАЛЬНАЯ ИНФРАСТРУКТУРА И ИНЫЕ ОБЪЕКТЫ**

В территориальном планировании в отношении размещения объектов капитального строительства не предусмотрено разделение объектов на объекты инженерно-технического обеспечения, объекты транспортной инфраструктуры и объекты социального обслуживания. Дело в том, что определение социального обслуживания многоплановое и охватывает все элементы инфраструктуры населенных пунктов. Это группа обслуживаемых отраслей и видов деятельности, связанных с предоставлением услуг населению и составляющих материальную базу таких сфер, как пассажирский транспорт, различные инженерные сооружения и коммуникации, сети водо- и энергоснабжения, канализации, телефонные сети и т.п.; в более широком аспекте – коммунально-бытовое и жилищное хозяйство, здравоохранение, просвещение, культура, отдых, спорт, общественная безопасность, различные виды общественных услуг, розничная торговля и т. д.

Существуют различные подходы к вопросу внутреннего строения и классификации составляющих социального обслуживания. Один из подходов к составу социального обслуживания представлен в Генеральном плане и рассматривает три функционально-целевых блока:

- Общественно-политическая и интеллектуально-культурная деятельность (образование, наука, культура, искусство, деятельность в области массовой информации, общественных организаций, обществ, ассоциаций, объединений).
- Восстановление и сохранение физического здоровья (здравоохранение, физическая культура и спорт, социальное обеспечение, туризм, охрана и совершенствование окружающей среды).
- Коммунально-бытовое обслуживание (жилищно-коммунальное хозяйство, бытовое обслуживание, торговля и общественное питание, пассажирский транспорт, связь).

Специфика финансирования развития объектов социального обслуживания позволяет дифференцировать их на два типа:

- отрасли и виды деятельности, работающие и развивающиеся за счет собственных ресурсов и ориентированные на хозрасчет и получение прибыли как основной цели своей деятельности. К ним относятся торговля, общепит, бытовое обслуживание, досуг, трудовая деятельность и другие;
- отрасли, осуществляющие свою деятельность за счет централизованных, территориальных и коллективных общественных фондов потребления. Эти отрасли полностью или частично ориентированы на бюджетные средства. К ним относятся: образование, здравоохранение, коммунальные услуги, инженерно-техническое, транспортное обслуживание и другие.

Обеспечение развития отраслей и видов деятельности, полностью или частично ориентированных на бюджетные средства, как правило, относится к полномочиям или вопросам местного значения.

#### **7.2.2 МУНИЦИПАЛЬНЫЕ УСЛУГИ И СТАНДАРТЫ**

Каждому типу муниципальных образований на законодательной основе вменен перечень вопросов местного значения, которые определяют направления деятельности муниципальных властей. Кроме собственных вопросов ведения, муниципальные образования должны исполнять отдельные государственные полномочия, а также в инициативном (добровольном) порядке принимать к исполнению иные вопросы, не отнесенные к компетенции органов государственной власти. В последнем случае обязательным условием является наличие у муниципалитета собственных материальных и финансовых ресурсов, позволяющих выполнять принятые на себя обязательства.

При разграничении полномочий был обеспечен принцип самостоятельного осуществления органами власти соответствующего уровня своих расходных обязательств за счет собственных финансовых средств, то есть отказ от финансирования из бюджетов разных уровней.

Если отраслевое федеральное законодательство и законы субъектов РФ определяют полномочия органов местного самоуправления по вопросам, не относящимся к установленным ст. 14–16 Федерального закона № 131-ФЗ вопросам местного значения, то такие полномочия в соответствии с ч. 1 ст. 19 следует рассматривать как государственные полномочия, передаваемые для осуществления органам местного самоуправления с передачей финансового обеспечения.

Федеральный законодатель не приводит четких определений формы и критериев реализации полномочий муниципальных образований, в связи с этим в реализации социальной политики большое значение приобретает поиск новых, нетрадиционных ее инструментов и введение их в правовое поле. Одним из таких инструментов может быть система минимальных социальных стандартов оказания муниципальных услуг.

Муниципальные услуги – это общественно полезные функции, осуществляемые органами государственной власти или местного самоуправления, бюджетными учреждениями, а также блага и услуги, предоставляемые ими гражданам и юридическим лицам.

### 7.2.3 НЕОБХОДИМОСТЬ ОБЪЕКТОВ КАПИТАЛЬНОГО СТРОИТЕЛЬСТВА ДЛЯ РЕАЛИЗАЦИИ ПОЛНОМОЧИЙ

Анализ вопросов местного значения и связанных с ними предоставляемых населению услуг, требующих строительства капитальных объектов, приведен в таблице 20.

Четыре типа объектов:

строятся только за бюджетные средства – объекты муниципального управления, места захоронений;

могут строиться не только за бюджетные средства, но и за счет частных инвестиций – детские сады, школы, дороги;

объекты, для которых можно изымать недвижимость: линейные и локальные объекты инженерно-технической и транспортной инфраструктуры;

объекты, изъятие недвижимости для размещения которых не предусмотрено Земельным кодексом РФ – вся социальная инфраструктура и иные объекты.

#### Таблица 20

Анализ полномочий местного самоуправления, для реализации которых необходимы капитальные строения

Пункты ч. 1 ст. 14 ФЗ-131	Определение действий муниципалитета, причисляемых к вопросам местного значения согласно статье 14 ФЗ-131, которые могут иметь отношение к созданию объектов капитального строительства	Объекты капитального строительства, создание которых может подпадать под определение действий муниципалитета, причисляемых к вопросам местного значения согласно статье 14 ФЗ-131	Объекты, которые должны строиться исключительно за счет средств муниципального бюджета, на основании анализа ФЗ-131 (+)
1	2	3	4
5	Деятельность дорожная	Дороги, улицы местного значения	
10	Обеспечение	Объекты муниципального управления	+
6	Обеспечение малоимущих граждан, проживающих в сельском поселении и нуждающихся в улучшении жилищных условий, жилыми помещениями в соответствии с жилищным законодательством	Социальное жилье – объекты, возводимые за счет муниципального бюджета, либо приобретаемые (на первичном или вторичном рынке) за счет средств муниципального бюджета	+
19	Обеспечение условий	Объекты физической культуры и массового спорта, объекты для проведения официальных физкультурно-оздоровительных и спортивных мероприятий	
4	Организация снабжения (отведения)	Объекты электро-, тепло-, газо- и водоснабжения, водоотведения	
6	Организация строительства	Объекты муниципального жилищного фонда за счет средств муниципального бюджета	
9, 11	Организация	Объекты муниципального управления	+
13	Организация	Объекты общедоступного и бесплатного начального общего, основного общего, среднего (полного) общего образования по основным общеобразовательным программам	
13	Организация	Объекты дополнительного образования детям (за исключением предоставления дополнительного образования детям в учреждениях регионального значения) и общедоступного бесплатного дошкольного образования	
13	Организация	Объекты отдыха детей в каникулярное время	
14	Организация	Объекты оказания первичной медико-санитарной помощи в амбулаторно-поликлинических, стационарно-поликлинических и больничных учреждениях, скорой медицинской помощи	
14	Организация	Объекты оказания медицинской помощи женщинам в период беременности, во время и после родов	
16	Организация	Объекты библиотечного обслуживания, комплектования	

Пункты ч. 1 ст. 14 ФЗ-131	Определение действий муниципалитета, причисляемых к вопросам местного значения согласно статье 14 ФЗ-131, которые могут иметь отношение к созданию объектов капитального строительства	Объекты капитального строительства, создание которых может подпадать под определение действий муниципалитета, причисляемых к вопросам местного значения согласно статье 14 ФЗ-131	Объекты, которые должны строиться исключительно за счет средств муниципального бюджета, на основании анализа ФЗ-131 (+)
1	2	3	4
		и обеспечения сохранности библиотечных фондов	
23	Организация	Объекты ритуальных услуг и места захоронения	+
24	Организация	Объекты для обеспечения сбора, вывоза, утилизации и переработки бытовых и промышленных отходов	
25	Организация	Объекты благоустройства и озеленения территории; объекты муниципального управления – объекты для обеспечения использования, охраны, защиты, воспроизводства городских лесов, лесов особо охраняемых природных территорий	+

Необходимость наличия капитальных объектов не обязательно должна означать необходимость их строительства. Ниже приведен анализ реализации полномочий местного значения, для которых необходимо наличие объектов недвижимости:

#### Случаи, когда аренда невозможна

1. Закрепление выполняемой функции на конкретном земельном участке в муниципальной собственности, когда функция выполняется в течение неопределенно длительного периода времени.

2. Создание муниципального объекта в силу отсутствия физической возможности аренды помещений:

— в силу отсутствия на рынке;

— в силу специфики объекта;

— наличие специальных технических требований;

— использование объекта не приносит экономической выгоды хозяйствующим субъектам, в связи с чем, они не строят объекты такого функционала.

3. Экономическая целесообразность – например, стоимость строительства ниже приведенной стоимости аренды на период реализации полномочий.

#### Примеры:

Парки и скверы, плоскостные спортивные сооружения, школы и детские сады.

### 7.2.4 РЕЗЕРВИРОВАНИЕ ТЕРРИТОРИЙ ДЛЯ РАЗМЕЩЕНИЯ ОБЪЕКТОВ КАПИТАЛЬНОГО СТРОИТЕЛЬСТВА

В Российской Федерации применительно к недвижимости принуждение может осуществить только публичная власть и только в случаях, когда такое принуждение допускается федеральным законом.

Земельным кодексом Российской Федерации (далее – ЗК РФ) установлен принцип, согласно которому принуждение в виде изъятия, в том числе путем выкупа, земельных участков для государственных или муниципальных нужд может состояться:

— только в исключительных случаях;

— только при отсутствии других вариантов размещения новых объектов, то есть, когда невозможно найти подходящее для строительства место и по этой причине необходимо освободить занятое место для строительства нового объекта на месте изъятых и снесенных объектов.

Такой принцип предопределяет необходимость дифференцированного подхода к выделению двух групп объектов:

— линейных инфраструктурных объектов и технологически связанных с ними объектов, альтернативные варианты размещения которых, как правило, либо отсутствуют, либо их набор предельно ограничен;

— «локальных объектов», для размещения которых, как правило, могут быть найдены свободные, не занятые недвижимостью места, где не потребуется производить изъятие и сносить объекты, предоставляя их правообладателям из бюджета компенсацию по рыночным ценам.

В ЗК РФ установлены пять оснований для принятия решений о принудительном изъятии для государственных или муниципальных нужд земельных участков и расположенных на них объектов:

— выполнение международных обязательств Российской Федерации (подпункт 1 пункта 1 статьи 49 ЗК);

— размещение объектов в соответствии с перечнем, установленным подпунктом 2 пункта 1 статьи 49 ЗК;

— размещение объектов по иным обстоятельствам в установленных федеральными законами случаях, помимо выполнения международных обязательств и размещения объектов, определенных по основанию 2 (подпункт 3 пункта 1 статьи 49 ЗК); основание 3 связано, в частности, с наличием документов территориального планирования, то есть с основанием 5;

— размещение объектов в случаях, установленных законами субъектов Российской Федерации (подпункт 3 пункта 1 статьи 49 ЗК);

— размещение объектов в соответствии с генеральными планами (пункт 3 статьи 83 ЗК).

### 7.2.5 ПРИНЦИПЫ РАЗВИТИЯ ОБЪЕКТОВ СОЦИАЛЬНОГО ОБСЛУЖИВАНИЯ

Все виды объектов капитального строительства (ОКС) разбиты на пять групп по признаку приоритетности в расходовании бюджетных средств муниципалитета (БСМ) на строительство, реконструкцию ОКС с учетом ФЗ-131, включая объекты, в отношении которых поселения не имеют ни полномочий, ни расходных обязательств. Установлены следующие пять групп ОКС:

1) **Группа ОКС исключительного приоритета** – первоочередное расходование БСМ, или преимущественное. Это социальное жилье, улицы, дороги местного значения, ОКС инженерно-технической инфраструктуры, ОКС на территориях общего пользования – благоустройство парков, скверов, ОКС ритуальных услуг и захоронений, иные ОКС, строительство которых является исключительным полномочием городского поселения в соответствии с ФЗ-131.

2) **Группа ОКС первого приоритета** в расходовании БСМ для строительства. Это дошкольные учреждения, общеобразовательные учреждения, амбулаторно-поликлинические учреждения, станции скорой и неотложной медицинской помощи, плоскостные спортивные сооружения.

**3) Группа ОКС второго приоритета** в расходовании БСМ для строительства. Это:

- ОКС в области образования – детские школы искусств, школы эстетического образования;
- ОКС в области здравоохранения и соцобеспечения: аптеки, социально-реабилитационные центры для несовершеннолетних, детей-сирот и детей, оставшихся без попечения родителей, центры социальной помощи семье и детям;
- ОКС в области культуры: библиотеки общедоступные, юношеские библиотеки, учреждения культуры, музеи, выставочные залы, концертные организации, показ киноvideофильмов;
- ОКС в области спорта: спортивные залы, детские и юношеские спортивные школы.

**4) Группа ОКС, в отношении которых у муниципалитета нет приоритетов в расходовании** БСМ для строительства по причине отсутствия расходных обязательств – по причине того, что расходные обязательства принадлежат вышестоящим уровням публичной власти, прежде всего, региональной власти. Это:

- ОКС в области образования – университеты, профессионально-технические училища;
- ОКС в области здравоохранения и соцобеспечения: больничные учреждения, санатории для взрослых, санатории для детей, реабилитационные центры для детей и подростков с ограниченными возможностями, дома-интернаты для престарелых и инвалидов, дома-интернаты для детей-инвалидов;
- ОКС в области культуры: профессиональные театры, цирки;
- ОКС в области спорта: ОКС системы подготовки спортивных резервов.

**5) Группа ОКС, в отношении которых ни у муниципалитета, ни у иных уровней публичной власти нет расходных бюджетных обязательств.** Это, в частности:

- коммерческое жилье;
- ОКС торговли;
- объекты производства, иных мест приложения труда.

Все виды ОКС разбиты на три группы по признаку нахождения в собственности соответствующих органов публичной власти и частных лиц:

- ОКС в муниципальной собственности;
- ОКС в региональной собственности – собственности Костромской области;
- ОКС в собственности частных лиц.

**7.2.6 РАСЧЕТ ОБЕСПЕЧЕННОСТИ И ПОТРЕБНОСТИ В ОБЪЕКТАХ СОЦИАЛЬНОГО ОБСЛУЖИВАНИЯ НА ОСНОВЕ НОРМАТИВНОЙ БАЗЫ ЦЕНТРАЛИЗОВАННОЙ СИСТЕМЫ ПЛАНИРОВАНИЯ****Таблица 21**

*Расчет потребности населения в объектах социального обслуживания*

Типы и виды социальных учреждений для городских и сельских поселений	Единица измерения	Расчетный показатель на 1 тыс. МГ (маломобильные граждане)	
		базовый	полный
ДИ+ОВП - дома-интернаты, отделения временного пребывания	Место	2,3	2,3
УМСО(д) - учреждения медико-социального (долгосрочного) обслуживания	Койка	0,5	1
ОСОД - отделение ЦСО социального обслуживания на дому	Пост	89	125
ОСМО - отделение ЦСО социально-медицинского обслуживания на дому	"	25	28
СИДО - социально-договорное обслуживание на дому	"	1	1
СЖ - специальное жилище	Квартира	1	3
СОЦ - социально-оздоровительный центр	Место	0,7	1,7
О5П - отделение ЦСО 5-дневного пребывания	"	2,5	5,4
ОДП - отделение ЦСО дневного пребывания	"	0,4	2,2
СРО - социально-реабилитационное отделение	"	0,1	0,3
СДУ - социально-досуговые учреждения	"	6	15
СС - социальные столовые	Пос. место	1,8	1,8
ОССО - отделение ЦСО срочного социального обслуживания	Соц. работник	0,2	0,39
КО - консультативное отделение КЦСО	Соц. консультант	0,3	0,76
УОБ - учреждения обслуживания бездомных	Место	0	0
ПАД - подразделение абилитации детей	Обращ/сут	2	2
Примечания			
1. Расчетный показатель социального обслуживания на дому (ОСОД) относится к среднестатистической доле МГ 17-25% численности населения. При доле МГ менее 17% вводится понижающий коэффициент 0,8, при доле более 25% - повышающий коэффициент 1,2.			
2. Потребность в учреждениях ОДП+О5П при доле МГ менее 17% принимается с повышающим коэффициентом 1,2, при доле МГ более 25% - с понижающим коэффициентом 0,8.			
3. Показатель посещаемости гериатрических кабинетов поликлиник следует принимать в размере 40 и 25 посещений в смену/1 тыс. МГ соответственно при расчете полной и базовой обеспеченности МГ городских поселений. Для МГ принимаются соответствующие расчетные нормы 25 и 15 посещений в смену/1 тыс. МГ.			

Радиусы обслуживания населения образовательными учреждениями, размещаемыми в жилой застройке, регулируются санитарно-эпидемиологическими правилами. Показатели зон обслуживания приведены в таблице 22.

**Таблица 22**

*Зоны обслуживания населения учреждениями обслуживания*

Учреждение, предприятие	Радиус обслуживания	Нормативный документ
Детские дошкольные учреждения	500 м (в сельских поселениях и в малых городах, при одно- и двухэтажной застройке), 300 м (в городах)	СП 42.13330.2016
Общеобразовательные школы	750 м (500 м для начальных классов)	СП 42.13330.2016
Станции скорой помощи	1000 м	СП 42.13330.2016
Пожарные депо	7000 м	Паспорт пожарной безопасности

### 7.3 РАЗВИТИЕ ОБЪЕКТОВ ОБРАЗОВАНИЯ

#### Существующее положение

На территории городского поселения поселок Судиславль располагаются следующие объекты дошкольного образования:

- МДОУ д/сад «Березка»
- МДОУ д/сад «Петушок»
- МДОУ д/сад «Солнышко»

В городском поселении поселок Судиславль располагается МБОУ Судиславская СОШ.

На территории поселения располагается учреждение дополнительного образования МБОУ ДО Судиславская школа искусств.

Таблица

Характеристики общеобразовательных и внешкольные учреждений городского поселения поселок Судиславль

Наименование учреждений	Расчетная вместимость	Фактическая вместимость
Общеобразовательные учреждения	1151	1306
Дошкольные образовательные учреждения	275	242
Учреждение дополнительного образования	386	386

#### Проектное предложение

Мероприятия по развитию системы образования в городском поселении:

- Поддержание объектов образования в рабочем состоянии

### 7.4 РАЗВИТИЕ ОБЪЕКТОВ ЗДРАВООХРАНЕНИЯ

#### Существующее положение

В городском поселении медико-санитарную помощь населению оказывает муниципальное учреждение здравоохранения Судиславская центральная районная больница, в состав которой входят:

- поликлиника на 155 посещений (при полном штате врачей)
- дневной стационар на 12 коек

Оснащенность больничного корпуса находится не в удовлетворительном состоянии, также здание нуждается в капитальном ремонте по причине морального и физического износа.

Конкретизация необходимого объема медицинской помощи населению по ее видам в соответствии с региональными и местными потребностями является сферой компетенции Департамента здравоохранения Костромской области.

В соответствии с нормами градостроительного проектирования фактическая обеспеченность учреждениями здравоохранения должна составлять не менее 5 коек в стационарах всех типов на 1000 жителей и 2,2 посещения в смену на 1000 жителей амбулаторно-поликлинической сети.

#### Проектное предложение

Основными задачами в сфере развития здравоохранения являются:

- повышение приоритетности первичной медицинской помощи;
- развитие профилактического направления медицинской помощи;
- обеспечение населения высокотехнологичной, доступной и качественной медицинской помощью;
- обеспечение качественными и безопасными лекарственными средствами и изделиями медицинского назначения.
- обеспечение пожарной безопасности: установка системы видеонаблюдения; обслуживание системы автономной пожарной безопасности.

Также генеральным планом предусматривается капитальный ремонт зданий ОГБУЗ Судиславская РБ.

### 7.5 РАЗВИТИЕ ОБЪЕКТОВ СПОРТА

#### Существующее положение

В городском поселении поселок Судиславль ведется спортивная работа в секциях. При школах имеются стадионы, где проводятся игры и соревнования по волейболу, баскетболу, футболу, военно-спортивные соревнования и т.д. В зимний период любимыми видами спорта среди населения является катание на коньках, на лыжах. Поселение достойно представляет многие виды спорта на районных и областных соревнованиях. Проблемы в области развития физкультуры и спорта: необходима разработка стратегии, стратегического плана и программы развития физической культуры и спорта.

Наличие спортивных площадок по занимаемой площади превосходит 100% обеспеченность населения по существующим нормативам на количество населения в городском поселении поселок Судиславль.

#### Проектное предложение

Для развития сферы физической культуры и спорта необходимо на регулярной основе проводить ряд мероприятий:

- Проведение спортивных и физкультурно-массовых мероприятий
- Приобретение необходимого оборудования и спортивного инвентаря

- Информационное сопровождение спортивных мероприятий, размещение материалов в СМИ, популяризация здорового образа жизни

## **7.6 РАЗВИТИЕ ОБЪЕКТОВ КУЛЬТУРЫ И ДОСУГА**

### **Существующее положение**

Главными направлениями развития отрасли культуры являются оптимизация и модернизация культурной сферы, ее технологическое и творческое совершенствование, повышение роли культуры в воспитании и обеспечении досуга жителей.

В городском поселении поселок Судиславль регулярно проводятся мероприятия, связанные с государственными (Новый год, День Победы, День защитника Отечества, Международный женский день 8 марта), профессиональными (День работников культуры, День медицинского работника, День предпринимателя, День железнодорожника, День энергетика и др.), неофициальными (День влюбленных, Старый Новый год, 1 апреля и др.), религиозными (Рождество, Пасха, Троица и др.) праздниками.

Предоставление услуг населению в области культуры в городском поселении поселок Судиславль осуществляют:

- Муниципальное учреждение культуры Дом народного творчества и досуга - 250 посадочных мест в зрительном зале;
- Муниципальное учреждение культуры Централизованная библиотечная система - численность книжного фонда 18,071 тыс. ед;
- Муниципальное учреждение культуры Судиславский краеведческий музей - 50 посадочных мест;
- Муниципальное бюджетное образовательное учреждение дополнительного образования Судиславская школа искусств — 181 обучающийся.

### **Проектное предложение**

Работа учреждений культуры Судиславского муниципального района направлена на развитие культурной и досуговой деятельности, повышение уровня проводимых мероприятий, внедрение новых форм и методов работы. Одним из важнейших принципов культурно - досуговой деятельности является дифференцированный подход к различным слоям населения, который подразумевает под собой организацию мероприятий, учитывая возрастные, социальные, профессиональные и иные особенности жителей нашего района.

Проектом генерального плана предусмотрено провести следующие мероприятия:

- Улучшение материально-технической оснащенности учреждений культуры, обеспечение их профессиональным свето- и звукотехническим оборудованием, музыкальными инструментами, сценическими костюмами.

## **7.7 РАЗВИТИЕ ОБЪЕКТОВ ТУРИЗМА**

### **Существующее положение**

Судиславский муниципальный район богат неповторимыми природными ресурсами, имеет уникальный историко-культурный потенциал и выгодное транспортно-географическое положение. Большие лесные массивы, разнообразный растительный и животный мир, отсутствие вредных, экологически опасных производств создают условия для лечебно-оздоровительных целей, охоты, рыбной ловли.

Район богат архитектурными памятниками, объектами историко-культурного наследия.

### **Проектное предложение**

В целях более эффективного развития сферы туризма в городском поселении поселок Судиславль предлагаются следующие мероприятия:

- Разработка и принятие нормативных правовых актов, предусматривающих организацию, развитие и поддержку туризма;
- Проведение работы над положительным туристским имиджем городского поселения;
- Совершенствование системы информационного обеспечения и проведение активной рекламной деятельности;
- Изучение и разработка туристских маршрутов с учетом историко-культурных особенностей поселения;
- Привлечение частных предпринимателей в сферу развития услуг туризма и рекреации;
- Формирование гостиничного фонда малых форм за счет подключения индивидуальных хозяйств, строительства охотничьих домиков, гостевых домов.

## **7.8 РАЗВИТИЕ ОБЪЕКТОВ РИТУАЛЬНОГО НАЗНАЧЕНИЯ**

### **Существующее положение**

На территории городского поселения поселок Судиславль расположено одно кладбище.

При устройстве новых участков кладбищ необходимо руководствоваться требованиями СанПиН 2.1.1279-03 «Гигиенические требования к размещению, устройству и содержанию кладбищ, зданий и сооружений похоронного назначения» и «Инструкции о порядке похорон и содержании кладбищ в Российской Федерации», МДС 13-2.2000.

## **ГЛАВА 8. ЖИЛИЩНОЕ СТРОИТЕЛЬСТВО**

### **8.1 ОБЩАЯ ХАРАКТЕРИСТИКА ЖИЛИЩНОГО ФОНДА И НАСЕЛЕНИЯ ГОРОДСКОГО ПОСЕЛЕНИЯ ПОСЕЛОК СУДИСЛАВЛЬ**

#### **8.1.1 ХАРАКТЕРИСТИКА СУЩЕСТВУЮЩЕГО ЖИЛОГО ФОНДА**

При выполнении любых расчетных задач необходимо определиться с единицами измерения, в которых будут представлены результаты. Результатом расчетов, представленных в настоящей работе, являются количественные показатели жилищного фонда.

В России учет изменений жилищного фонда осуществляется в квадратных метрах общей площади квартир. Такая практика сформировалась вследствие применения в период плановой экономики **показателя жилищной обеспеченности**, который определял норму предоставления жилья, выраженную в квадратных метрах жилой площади на одного человека. Этот показатель применяется градостроителями для укрупненных расчетов численности населения и мощности объектов инженерной и социальной инфраструктуры при градостроительном проектировании.

Квадратный метр общей площади квартир является универсальной и рациональной плано-учетной единицей (ПУЕ) для системы планирования производства жилья, которая позволяет перейти к расчету количественных показателей любых ресурсов, вовлеченных в процесс жилищного строительства, и сферы производства, обслуживающей жилищное строительство: строительные материалы, энергетическое обеспечение, машины и оборудование, трудовые ресурсы, финансы.

Однако применение ресурсной учетной единицы в описании жилищных условий населения теряет рациональность и объективность.

В настоящее время «показатель жилищной обеспеченности» определяется частным застройщиком, исходя из предпочтений и платежеспособности покупателя. Площади квартир различны, находятся в прямой зависимости от места, адреса или типа жилища, от платежеспособности населения и других социально-демографических факторов.

### 8.1.2 НАПРАВЛЕНИЯ РАЗВИТИЯ ЖИЛИЩНОГО СТРОИТЕЛЬСТВА

При планировании решения вопросов, связанных с обеспечением потребности населения в жилищном фонде выделяются следующие направления:

1. Строительство нового жилья на свободных территориях.

Подготовку к строительству нового жилья следует осуществлять в соответствии с Градостроительным кодексом РФ. Выполнить топографическую съемку на планируемые территории, разработать, согласовать и утвердить проекты планировки и межевания, произвести обеспечение территории инженерными коммуникациями и дорожной сетью и только после этого выделять участки под жилищное строительство.

Порядок формирования перечня земельных участков, предназначенных для предоставления многодетным семьям, определяется органами местного самоуправления городского поселения поселок Судиславль.

2. Упорядочение существующих жилых территорий.

3. Повышение качества жилья за счет

а) сноса ветхого жилого фонда;

б) строительства нового, капитального ремонта и реконструкции муниципального жилого фонда;

в) полного инженерного обеспечения жилого фонда, независимо от формы собственности.

4. Обеспечение условий безопасности и санитарного благополучия проживания в существующем жилом фонде.

### 8.1.3 АДМИНИСТРАТИВНЫЕ ГРАНИЦЫ

Генеральным планом предполагается изменение административных границ пос. Судиславль.

#### Таблица 24

Планируемые площади населенных пунктов городского поселения поселок Судиславль

Населенный пункт	Площадь в существующих границах, га	Площадь планируемая, га	Изменения, га
пос. Судиславль	551,725	525,525	-26,2
Всего:	551,725	525,525	-26,2

## ГЛАВА 9. ПРОИЗВОДСТВЕННАЯ СФЕРА

### 9.1 СУЩЕСТВУЮЩЕЕ СОСТОЯНИЕ

Промышленный потенциал представлен производством мебели для предприятий торговли, деревообработкой, производством одежды, пищевой промышленностью, предприятиями по обеспечению электрической энергией, газом и паром, предприятиями водоснабжения и водоотведения и др. Основные промышленные предприятия района — АО «КС-Среда» (производство мебели для офисов и предприятий торговли), ООО «Фабрика «Судиславль» (производство хлеба и мучных кондитерских изделий, тортов и пирожных длительного хранения) и ООО «Судиславская пеллетная компания» (распиловка и строгание древесины).

В структуре промышленного производства наибольший удельный вес занимают обрабатывающие производства. В отраслевой структуре промышленного производства городского поселения поселок Судиславль наибольший удельный вес занимает производство мебели для офисов и предприятий торговли.

Перечень промышленных предприятия городского поселения

№ п/п	Наименование юридического лица или индивидуального предпринимателя, адрес	Среднесписочная численность работающих за 2019 год, чел	Объем отгруженной продукции за 2019 год, млн.руб.	Вид деятельности
1.	АО «КС-Среда», п. Судиславль, ул. Заводская, 2	221	401,0	производство мебели (производство торгового оборудования)
2.	ООО «Фабрика «Судиславль», 157860, Костромская обл., Судиславский р-он, пгт Судиславль, Костромская ул., 2Б	24	57,4	производство хлебобулочных изделий
3.	МУП «Районные коммунальные системы», п. Судиславль, ул. Советская, 2	56	9,7	обеспечение электрической энергией, газом и паром; кондиционирование воздуха; водоснабжение; водоотведение
4.	МУП «Судиславль-Водоканал», п. Судиславль, ул. Советская, 18 «Б»	21	7,7	водоснабжение; водоотведение

### 9.2 ПРОЕКТНОЕ ПРЕДЛОЖЕНИЕ

Проектом предполагается поддержание объектов производственной сферы в работоспособном состоянии.

ГЛАВА 10. ОБЪЕКТЫ, ОБЛАДАЮЩИЕ ИСТОРИКО-КУЛЬТУРНОЙ ЦЕННОСТЬЮ

На территории поселения располагаются объекты культурного наследия, отображенные в таблице.

Памятники истории, архитектуры и градостроительства						
№ эксп.	Наименование ОКН с указанием объектов, входящих в его состав, в соответствии с актом органа государственной власти о его постановке на государственную охрану	Местонахождение ОКН с указанием адресов объектов, входящих в его состав, в соответствии с актом органа государственной власти о его постановке на государственную охрану	Реквизиты и наименование акта органа государственной власти о постановке на государственную охрану ОКН	Местонахождение ОКН с указанием адресов объектов, входящих в его состав, в соответствии с данными технической инвентаризации	Категория историко-культурного значения	Вид объекта
1	Дом жилой, кон. XVIII - нач. XIX в.	Судиславский район, пос. Судиславль, Советская ул., 49	Указ Президента РФ от 20.02.1995 г. № 176 «Об утверждении Перечня объектов исторического и культурного наследия федерального (общероссийского) значения»	Костромская область, п. Судиславль, ул. Советская, 49	Федерального значения	Памятник
2	Собор Преображения с колокольней, 1752 г.	Судиславский район, село Судиславль	Постановление Совета Министров РСФСР от 30.08.1960 г. № 1327 «О дальнейшем улучшении дела охраны памятников культуры в РСФСР»	Костромская область, пос. Судиславль, ул. Соборная гора, 3	Федерального значения	Ансамбль
2.1	Сторожка и ограда с воротами собора Спаса Преображения, 2-я пол. XIX в., 2-я пол. XVIII, нач. XIX в.	Костромская область, пос. Судиславль, ул. Пионер Гора, 3	Постановление администрации Костромской области от 9 апреля 2007 г. №66-а «Об отнесении находящихся на территории Костромской области объектов, представляющих историко-культурную ценность, к объектам культурного наследия регионального значения»	Костромская область, пос. Судиславль, ул. Соборная гора, 3	Регионального значения	Памятник
3	Больничный комплекс, 2-я пол. XIX в.	Судиславский район, пос. Судиславль, Комсомольская ул.	Указ Президента РФ от 20.02.1995 г. № 176 «Об утверждении Перечня объектов исторического и культурного наследия федерального (общероссийского) значения»	Костромская область, пос. Судиславль, ул. Советская, 8/14 А, Б, В, Г	Федерального значения	Ансамбль
4	Торговая лавка, сер. XIX в.	Судиславский район, пос. Судиславль, Комсомольская ул., 8	Указ Президента РФ от 20.02.1995 г. № 176 «Об утверждении Перечня объектов исторического и культурного наследия федерального (общероссийского) значения»	Костромская область, пос. Судиславль, ул. Комсомольская, 6 а	Федерального значения	Памятник
5	Дом жилой, кон. XVIII - нач. XIX в.	Судиславский район, пос. Судиславль, Советская ул., 30	Указ Президента РФ от 20.02.1995 г. № 176 «Об утверждении Перечня объектов исторического и культурного наследия федерального (общероссийского) значения»	Костромская область, п. Судиславль, ул. Советская, 30	Федерального значения	Памятник
6	Здание земской больницы, 1-я пол. XIX в.	Судиславский район, пос. Судиславль, Советская ул., 37	Указ Президента РФ от 20.02.1995 г. № 176 «Об утверждении Перечня объектов исторического и культурного наследия федерального (общероссийского) значения»	Костромская область, п. Судиславль, ул. Советская, 37/43	Федерального значения	Памятник
7	Дом Невского, кон. XVIII - нач. XIX вв.	Судиславский район, пос. Судиславль, Комсомольская ул., 27	Указ Президента РФ от 20.02.1995 г. № 176 «Об утверждении Перечня объектов исторического и культурного наследия федерального (общероссийского) значения»	Костромская область, пос. Судиславль, ул. Невского, 6/27	Федерального значения	Памятник
8	Дом жилой преподавателей мужской гимназии («Учительский дом»), кон. XIX в.	Костромская область, пос. Судиславль, ул. Советская, 27	Постановление главы администрации Костромской области от 30 декабря 1993 г. №598 «Об объявлении находящихся на территории	Костромская область, пос. Судиславль, ул. Советская, 27	Регионального значения	Памятник



			Костромской области объектов, имеющих историческую, культурную и научную ценность, памятниками истории и культуры», приложение 2			
9	Дом, в котором была провозглашена Советская власть	Костромская область, пос. Судиславль, ул. Галичская, 10	Распоряжение исполнительного комитета Костромского областного Совета народных депутатов от 10 сентября 1981 г. №404-р	Костромская область, пос. Судиславль, ул. Галичская, 10	Регионального значения	Памятник
10	Винный завод Третьякова, кон. XIX в.	пос. Судиславль, ул. Костромская, б/н	Постановление главы администрации Костромской области от 30 декабря 1993 г. №598 «Об объявлении находящихся на территории Костромской области объектов, имеющих историческую, культурную и научную ценность, памятниками истории и культуры», приложение 2		Регионального значения	Ансамбль
11	Дом жилой (гостиница "Россия"), 1-я пол. XIX в., кон. XIX в.	Костромская область, пос. Судиславль, ул. Комсомольская, 2	Постановление главы администрации Костромской области от 30 декабря 1993 г. №598 «Об объявлении находящихся на территории Костромской области объектов, имеющих историческую, культурную и научную ценность, памятниками истории и культуры», приложение 2	Костромская область, пос. Судиславль, ул. Комсомольская, 2	Регионального значения	Памятник
12	Дом жилой, кон. XIX в.	Костромская область, пос. Судиславль, ул. Комсомольская, 4	Постановление главы администрации Костромской области от 30 декабря 1993 г. №598 «Об объявлении находящихся на территории Костромской области объектов, имеющих историческую, культурную и научную ценность, памятниками истории и культуры», приложение 2	Костромская область, пос. Судиславль, ул. Комсомольская, 4	Регионального значения	Памятник
13	Дом жилой, кон. XIX в.	Костромская область, пос. Судиславль, ул. Комсомольская, 7	Постановление главы администрации Костромской области от 30 декабря 1993 г. №598 «Об объявлении находящихся на территории Костромской области объектов, имеющих историческую, культурную и научную ценность, памятниками истории и культуры», приложение 2	Костромская область, пос. Судиславль, ул. Комсомольская, 7	Регионального значения	Памятник
14	Дом жилой Третьякова, сер. XIX в.	Костромская область, пос. Судиславль, ул. Комсомольская, 19	Постановление главы администрации Костромской области от 30 декабря 1993 г. №598 «Об объявлении находящихся на территории Костромской области объектов, имеющих историческую, культурную и научную ценность, памятниками истории и культуры», приложение 1	Костромская область, пос. Судиславль, ул. Комсомольская, 19	Регионального значения	Памятник
15	Торговая палатка, кон. XIX в.	Костромская область, пос. Судиславль, ул. Комсомольская, 22	Постановление главы администрации Костромской области от 30 декабря 1993 г. №598 «Об объявлении находящихся на территории Костромской области объектов, имеющих историческую, культурную и научную ценность, памятниками истории и культуры», приложение 2	Костромская область, пос. Судиславль, ул. Комсомольская, 22	Регионального значения	Памятник

16	Церковь Владимирской Богоматери, 1-я пол. XIX в.	Костромская область, пос. Судиславль, ул. Комсомольская, 26а	Постановление главы администрации Костромской области от 30 декабря 1993 г. №598 «Об объявлении находящихся на территории Костромской области объектов, имеющих историческую, культурную и научную ценность, памятниками истории и культуры», приложение 1	Костромская область, пос. Судиславль, ул. Комсомольская, 26а	Регионального значения	Памятник
17	Дом жилой с лавкой М.И.Соколова, кон. XIX в.	Костромская область, пос. Судиславль, ул. Комсомольская, 29	Постановление главы администрации Костромской области от 30 декабря 1993 г. №598 «Об объявлении находящихся на территории Костромской области объектов, имеющих историческую, культурную и научную ценность, памятниками истории и культуры», приложение 2	Костромская область, пос. Судиславль, ул. Комсомольская, 29	Регионального значения	Памятник
18	Торговые ряды, 1823 г.	Костромская область, пос. Судиславль, пл. Советская	Постановление главы администрации Костромской области от 30 декабря 1993 г. №598 «Об объявлении находящихся на территории Костромской области объектов, имеющих историческую, культурную и научную ценность, памятниками истории и культуры», приложение 2	Костромская область, пос. Судиславль, пл. Советская	Регионального значения	Памятник
19	Дом жилой с лавками Гусева, кон. XIX в.	Костромская область, пос. Судиславль, ул. Костромская, 1	Постановление главы администрации Костромской области от 30 декабря 1993 г. №598 «Об объявлении находящихся на территории Костромской области объектов, имеющих историческую, культурную и научную ценность, памятниками истории и культуры», приложение 2	Костромская область, пос. Судиславль, ул. Костромская, 1	Регионального значения	Памятник
20	Магистрат (мужское начальное училище), 2-я пол. XIX в.	Костромская область, пос. Судиславль, ул. Голубкова, 1	Постановление главы администрации Костромской области от 30 декабря 1993 г. №598 «Об объявлении находящихся на территории Костромской области объектов, имеющих историческую, культурную и научную ценность, памятниками истории и культуры», приложение 2	Костромская область, пос. Судиславль, ул. Костромская, 2	Регионального значения	Памятник
21	Дом жилой Крыгиных, 2-я пол. XIX в.	Костромская область, пос. Судиславль, ул. Костромская, 4	Постановление главы администрации Костромской области от 30 декабря 1993 г. №598 «Об объявлении находящихся на территории Костромской области объектов, имеющих историческую, культурную и научную ценность, памятниками истории и культуры», приложение 2	Костромская область, пос. Судиславль, ул. Костромская, 4	Регионального значения	Памятник
22	Дом жилой Кулеминых, кон. XIX в.	Костромская область, пос. Судиславль, ул. Костромская, 9	Постановление главы администрации Костромской области от 30 декабря 1993 г. №598 «Об объявлении находящихся на территории Костромской области объектов, имеющих историческую, культурную и научную ценность, памятниками истории и культуры», приложение 2	Костромская область, пос. Судиславль, ул. Костромская, 9	Регионального значения	Памятник

23	Дом жилой Кокорева, 2-я пол. XIX в.	Костромская область, пос. Судиславль, ул. Советская, 2	Постановление главы администрации Костромской области от 30 декабря 1993 г. №598 «Об объявлении находящихся на территории Костромской области объектов, имеющих историческую, культурную и научную ценность, памятниками истории и культуры», приложение 2	Костромская область, пос. Судиславль, ул. Советская, 2	Регионального значения	Памятник
24	Здание мужской гимназии, сер. XIX в.	Костромская область, пос. Судиславль, ул. Советская, 22 А	Постановление главы администрации Костромской области от 30 декабря 1993 г. №598 «Об объявлении находящихся на территории Костромской области объектов, имеющих историческую, культурную и научную ценность, памятниками истории и культуры», приложение 1	Костромская область, пос. Судиславль, ул. Советская, 22 лит. А	Регионального значения	Памятник
25	Дом жилой Полозовых, сер. XIX в.	Костромская область, пос. Судиславль, ул. Юрьева, д. 3	Постановление главы администрации Костромской области от 30 декабря 1993 г. №598 «Об объявлении находящихся на территории Костромской области объектов, имеющих историческую, культурную и научную ценность, памятниками истории и культуры», приложение 1	Костромская область, пос. Судиславль, ул. Юрьева, д. 3	Регионального значения	Памятник
26	Дом жилой Москвина, 1910-е гг.	Костромская область, пос. Судиславль, ул. Юрьева, д. 6	Постановление главы администрации Костромской области от 30 декабря 1993 г. №598 «Об объявлении находящихся на территории Костромской области объектов, имеющих историческую, культурную и научную ценность, памятниками истории и культуры», приложение 1		Регионального значения	Памятник
27	Дом жилой, кон. XIX в.	Костромская область, пос. Судиславль, ул. Костромская, 5	Постановление главы администрации Костромской области от 30 декабря 1993 г. №598 «Об объявлении находящихся на территории Костромской области объектов, имеющих историческую, культурную и научную ценность, памятниками истории и культуры», приложение 2	Костромская область, пос. Судиславль, ул. Костромская, 5	Регионального значения	Памятник
28	Гостиница с трактиром, 2-я пол. XIX в.	Костромская область, пос. Судиславль, ул. Юрьева, д. 2/1	Постановление главы администрации Костромской области от 30 декабря 1993 г. №598 «Об объявлении находящихся на территории Костромской области объектов, имеющих историческую, культурную и научную ценность, памятниками истории и культуры», приложение 2	Костромская область, пос. Судиславль, ул. Юрьева, д. 2/1	Регионального значения	Памятник
29	Дом жилой, 2-я пол. XIX в.	Костромская область, пос. Судиславль, ул. Костромская, 3	Постановление главы администрации Костромской области от 30 декабря 1993 г. №598 «Об объявлении находящихся на территории Костромской области объектов, имеющих историческую, культурную и научную ценность, памятниками истории и культуры», приложение 2	Костромская область, пос. Судиславль, ул. Костромская, 3	Регионального значения	Памятник

30	Дом жилой, 2-я пол. XIX в.	Костромская область, пос. Судиславль, ул. Луначарского, 51	Постановление главы администрации Костромской области от 30 декабря 1993 г. №598 «Об объявлении находящихся на территории Костромской области объектов, имеющих историческую, культурную и научную ценность, памятниками истории и культуры», приложение 2	Костромская область, пос. Судиславль, ул. Луначарского, 51	Регионального значения	Памятник
31	Дом жилой, кон. XIX в.	Костромская область, пос. Судиславль, ул. Октябрьская, 18	Постановление главы администрации Костромской области от 30 декабря 1993 г. №598 «Об объявлении находящихся на территории Костромской области объектов, имеющих историческую, культурную и научную ценность, памятниками истории и культуры», приложение 1	Костромская область, пос. Судиславль, ул. Октябрьская, 18	Регионального значения	Памятник
32	Дом жилой, кон. XIX в.	Костромская область, пос. Судиславль, ул. Советская, 15	Постановление главы администрации Костромской области от 30 декабря 1993 г. №598 «Об объявлении находящихся на территории Костромской области объектов, имеющих историческую, культурную и научную ценность, памятниками истории и культуры», приложение 2	Костромская область, пос. Судиславль, ул. Советская, 15	Регионального значения	Памятник
33	Дом жилой, кон. XIX в.	Костромская область, пос. Судиславль, ул. Советская, 17	Постановление главы администрации Костромской области от 30 декабря 1993 г. №598 «Об объявлении находящихся на территории Костромской области объектов, имеющих историческую, культурную и научную ценность, памятниками истории и культуры», приложение 2	Костромская область, пос. Судиславль, ул. Советская, 17	Регионального значения	Памятник
34	Дом жилой, 1827 г.	Костромская область, пос. Судиславль, ул. Советская, 45	Постановление главы администрации Костромской области от 30 декабря 1993 г. №598 «Об объявлении находящихся на территории Костромской области объектов, имеющих историческую, культурную и научную ценность, памятниками истории и культуры», приложение 2	Костромская область, пос. Судиславль, ул. Советская, 45	Регионального значения	Памятник
35	Усадьба городская, 2-я пол. XIX в.	Костромская область, пос. Судиславль, ул. Советская, 36	Постановление главы администрации Костромской области от 30 декабря 1993 г. №598 «Об объявлении находящихся на территории Костромской области объектов, имеющих историческую, культурную и научную ценность, памятниками истории и культуры», приложение 2	Костромская область, пос. Судиславль, ул. Советская, 36	Регионального значения	Ансамбль
35.1	Главный дом, 2-я пол. XIX в.					
35.2	Флигель, 2-я пол. XIX в.					
36	Мужская гимназия, кон. XIX в.:	Костромская область, пос. Судиславль, ул. Советская, 20	Постановление главы администрации Костромской области от 30 декабря 1993 г. №598 «Об объявлении находящихся на территории Костромской области объектов, имеющих историческую, культурную и научную ценность, памятниками истории и культуры», приложение 2	Костромская область, пос. Судиславль, ул. Советская, 18, 18 лит. Б, Г	Регионального значения	Ансамбль
36.1	Главное здание, кон. XIX в.			Костромская область, пос. Судиславль, ул. Советская, 18 лит. Б		
36.2	Флигель №1, кон. XIX в.			Костромская область, пос. Судиславль,		

				ул. Советская, 18		
36.3	Флигель №2, кон. XIX в.			Костромская область, пос. Судиславль, ул. Советская, 18 лит. Г		

Объекты археологического наследия			
№ эксп.	Наименование ОКН	Категория историко-культурного значения	Реквизиты и наименование акта органа государственной власти о постановке на государственную охрану ОКН
37	Городище, XVI в.	Регионального значения	Постановление главы администрации Костромской области «Об объявлении находящихся на территории Костромской области объектов, имеющих историческую, культурную и научную ценность, памятниками истории и культуры» от 30.12.1993 г. №598, приложение 2
38	Участок культурного слоя на территории и вблизи посада города, XVI-XVIII вв.	Регионального значения	Постановление администрации Костромской области «Об отнесении находящихся на территории Костромской области объектов, представляющих историко-культурную ценность, к объектам культурного наследия регионального значения» от 9.04.2007 г. №66-а
39	Участок культурного слоя, XVII-XIX вв.	Выявленный	-

### РАЗДЕЛ 3.

#### МЕРОПРИЯТИЯ ПО ПЕРЕВОДУ ЗЕМЕЛЬ ИЗ ОДНОЙ КАТЕГОРИИ В ДРУГУЮ.

#### ПЕРЕЧЕНЬ ЗЕМЕЛЬНЫХ УЧАСТКОВ, КОТОРЫЕ ВКЛЮЧАЮТСЯ В ГРАНИЦЫ ГОРОДСКОГО ПОСЕЛЕНИЯ, ИЛИ ИСКЛЮЧАЮТСЯ ИЗ ИХ ГРАНИЦ, С УКАЗАНИЕМ КАТЕГОРИЙ ЗЕМЕЛЬ, К КОТОРЫМ ПЛАНИРУЕТСЯ ОТНЕСТИ ЭТИ ЗЕМЕЛЬНЫЕ УЧАСТКИ, И ЦЕЛЕЙ ИХ ПЛАНИРУЕМОГО ИСПОЛЬЗОВАНИЯ.

Структура существующего и планируемого землепользования городского поселения поселок Судиславль приведена в таблице 26

**Таблица 26**

*Существующий и планируемый баланс территории*

№ п/п	Наименование территории	Существующее положение		Планируемое положение	
		га	% к итогу	га	% к итогу
1	2	3	4	5	6
1	Земли населенных пунктов – всего,	551,725	100	525,525	95,25
	в том числе:				
	пгт. Судиславль*	551,725		525,525*	
2	Земли промышленности энергетики, транспорта, связи, радиовещания, телевидения, информатики, земли для обеспечения космической деятельности, земли обороны, безопасности и земли иного специального назначения – всего,	-	-	-	-
3	Земли сельскохозяйственного назначения	-	-	-	-
4	Земли водного фонда	-	-	-	-
5	Земли лесного фонда	-	-	26,2	4,75
6	Земли особо охраняемых территорий и объектов	-	-	-	-
7	Земли запаса	-	-	-	-
	Всего территория городского поселения	551,725	100	551,725	100

\* Граница населенного пункта пгт. Судиславль скорректирована в соответствии с материалами ОГКУ «Судиславское лесничество» в части исключения из границы населенного пункта пгт. Судиславль земель государственного лесного фонда, а именно территорий выделов 10-24 квартала 82 общей площадью 23,2 га, части выдела 7 квартала 83 площадью 0,4 га, части выдела 1, выдела 4 квартала 84 общей площадью 2,6 га 1-ого Судиславского участкового лесничества.

### РАЗДЕЛ 4.

#### ОЦЕНКА ВОЗМОЖНОГО ВЛИЯНИЯ ПЛАНИРУЕМЫХ ДЛЯ РАЗМЕЩЕНИЯ ОБЪЕКТОВ МЕСТНОГО ЗНАЧЕНИЯ ГОРОДСКОГО ПОСЕЛЕНИЯ ПОСЕЛОК СУДИСЛАВЛЬ НА КОМПЛЕКСНОЕ РАЗВИТИЕ ЭТИХ ТЕРРИТОРИЙ

# 1. ТЕХНИКО-ЭКОНОМИЧЕСКИЕ ПОКАЗАТЕЛИ ГЕНЕРАЛЬНОГО ПЛАНА

№ п/п	Показатели территориального планирования	Единица измерения	Современное состояние	2027 г.	2042 г.
1	2	3	4	5	6
I	Территория				
1.1	Всего	га	551,725	551,725	551,725
II	Административно-территориальное устройство				
2.1	Статус муниципального образования	-	городское поселение	городское поселение	городское поселение
2.2	Количество населенных пунктов	единиц	1	1	1
III	Население				
3.1	Всего	чел.	4583	4479	4732
3.2	в том числе: городского	чел.	4583	4479	4732
3.3	сельского	чел.	-	-	-
3.4	Плотность населения	чел. на га	8,307	8,118	8,577
IV	Объекты социального и культурно-бытового обслуживания местного значения				
4.1	Детские дошкольные учреждения	единиц	3	3	3
4.2	Общеобразовательные школы	единиц	2	2	2
4.3	Больничные учреждения, всего	единиц	1	1	1
4.4	ФАП	объект	0	0	0
	ФП	объект	0	0	0
4.5	Амбулатории/поликлиники	объект	1	1	1
V	Транспортная инфраструктура				
5.1	Протяженность автомобильных дорог общего пользования местного значения	км	27,6	27,6	27,6
5.2	Наличие регулярного автобусного и (или) железнодорожного сообщения	да/нет	Да	да	да
VI	Инженерная инфраструктура				
6.1	Электроснабжение				
	Расчетные показатели электрическая нагрузка		-	-	-
	Всего по городскому поселению	кВт	-	3045,72	3217,76
6.2	Водоснабжение				
	Наличие централизованного водоснабжения	да/нет/частично	частично	да	да
6.3	Водоотведение				
	Наличие централизованного водоотведения	да/нет/частично	частично	да	да
6.4	Газоснабжение				
	Ориентировочный расход природного газа:				
	Всего по городскому поселению	тыс. м <sup>3</sup> /год	-	1343,7	1419,6
VII	Ритуальное обслуживание населения				
7.1	Общее количество кладбищ	единиц	1	1	1
VIII	Охрана природы и рациональное природопользование				
8.1	Места складирования отходов:				
	- полигон ТКО	единиц	0	0	0

## РАЗДЕЛ 5.

Утвержденные документами территориального планирования Российской Федерации, документами территориального планирования субъекта Российской Федерации сведения о видах, назначении и наименованиях, планируемых для размещения на территориях городского поселения объектов федерального значения, объектов регионального значения, их основные характеристики, местоположение, характеристики зон с особыми условиями использования территорий в случае, если установление таких зон требуется в связи с размещением данных объектов, реквизиты указанных документов территориального планирования, а также обоснование выбранного варианта размещения данных объектов на основе анализа использования этих территорий, возможных направлений их развития и прогнозируемых ограничений их использования

В проекте генерального плана городского поселения поселок Судиславль учтены мероприятия федерального, регионального и местного (муниципального района) значения, утверждённые в составе соответствующих документов территориального планирования.

### 1. СВЕДЕНИЯ О ПЛАНИРУЕМЫХ ОБЪЕКТАХ ФЕДЕРАЛЬНОГО ЗНАЧЕНИЯ

1.1. Распоряжение Правительства Российской Федерации от 26.02.2013 N 247-р «Об утверждении схемы территориального планирования Российской Федерации в области высшего профессионального образования»

Новые объекты на рассматриваемой территории не предусмотрены.

Проектом внесения изменений в Схему территориального планирования Российской Федерации в области высшего профессионального образования (размещен в ФГИС ТП 21.12.2015)

Новые объекты также не предусмотрены.

**1.2. Распоряжение Правительства Российской Федерации от 28.12.2012 N 2607-р «Об утверждении схемы территориального планирования Российской Федерации в области здравоохранения»**

Новые объекты на рассматриваемой территории не предусмотрены.

**Проектом внесения изменений в Схему территориального планирования Российской Федерации в области здравоохранения (размещен в ФГИС ТП 30.05.2016)**

Новые объекты также не предусмотрены.

**1.3. Распоряжение Правительства Российской Федерации от 01.08.2016 N 1634-р «Об утверждении схемы территориального планирования Российской Федерации в области энергетики»**

Новые объекты на рассматриваемой территории не предусмотрены.

**1.4. Распоряжение Правительства Российской Федерации от 19.03.2013 N 384-р (редакция от 22.03.2014) «Об утверждении схемы территориального планирования Российской Федерации в области федерального транспорта (железнодорожного, воздушного, морского, внутреннего водного транспорта) и автомобильных дорог федерального значения»**

Новые объекты на рассматриваемой территории не предусмотрены.

**1.5. Распоряжение Правительства Российской Федерации от 24.12.2015 N 2659-р «Об утверждении схемы территориального планирования Российской Федерации в области федерального транспорта (в части трубопроводного транспорта)»**

Данной Схемой мероприятия по развитию трубопроводного транспорта на рассматриваемой территории не предусмотрены.

**2. СВЕДЕНИЯ О ПЛАНИРУЕМЫХ ОБЪЕКТАХ РЕГИОНАЛЬНОГО ЗНАЧЕНИЯ**

- **Автомобильный транспорт**
- Новые объекты на рассматриваемой территории не предусмотрены.
- **В области социальной защиты**
- Новые объекты на рассматриваемой территории не предусмотрены.
- **В области туризма и рекреации**
- Новые объекты на рассматриваемой территории не предусмотрены.
- **В области промышленности и развития региональных кластеров**
- Новые объекты на рассматриваемой территории не предусмотрены.

**РАЗДЕЛ 6.**

Утвержденные документом территориального планирования муниципального района сведения о видах, назначении и наименованиях планируемых для размещения на территории поселения, входящего в состав муниципального района, объектов местного значения муниципального района, их основные характеристики, местоположение, характеристики зон с особыми условиями использования территорий в случае, если установление таких зон требуется в связи с размещением данных объектов, реквизиты указанного документа территориального планирования, а также обоснование выбранного варианта размещения данных объектов на основе анализа использования этих территорий, возможных направлений их развития и прогнозируемых ограничений их использования

**1. Сведения о планируемых объектах местного (муниципального района) значения**

В генеральном плане городского поселения поселок Судиславль учтены объекты местного (муниципального района) значения, предложенные в Проекте схемы территориального планирования Судиславского муниципального района:

**МЕРОПРИЯТИЯ ПО РАЗВИТИЮ ФУНКЦИОНАЛЬНОГО ЗОНИРОВАНИЯ ТЕРРИТОРИЙ**

Новых объектов на рассматриваемых территориях не планируется.

**РАЗВИТИЕ И РАЗМЕЩЕНИЕ ОБЪЕКТОВ ИНЖЕНЕРНОЙ ИНФРАСТРУКТУРЫ**

Строительство новых КНС и КОС

**РАЗВИТИЕ И РАЗМЕЩЕНИЕ ОБЪЕКТОВ СОЦИАЛЬНОЙ ИНФРАСТРУКТУРЫ**

Новых объектов на рассматриваемых территориях не планируется.

**РАЗВИТИЕ РЕКРЕАЦИОННОГО КОМПЛЕКСА**

Новых объектов на рассматриваемых территориях не планируется.

**РАЗВИТИЕ ДОРОЖНО-ТРАНСПОРТНОЙ ИНФРАСТРУКТУРЫ**

Капитальный ремонт а/д Судиславль – Александрово

Капитальный ремонт а/д Судиславль – Глебово –Залужье – Ошурки

**РАЗДЕЛ 7.**

**ПЕРЕЧЕНЬ И ХАРАКТЕРИСТИКА ОСНОВНЫХ ФАКТОРОВ РИСКА ВОЗНИКНОВЕНИЯ ЧРЕЗВЫЧАЙНЫХ СИТУАЦИЙ ПРИРОДНОГО И ТЕХНОГЕННОГО ХАРАКТЕРА**

**1. ЦЕЛИ И ЗАДАЧИ**

## ОЦЕНКИ РИСКА

Как известно, непременным условием устойчивого развития общества является безопасность человека и окружающей среды, их защищенность от воздействия вредных техногенных, природных, экологических и социальных факторов.

Общее определение термина «безопасность» дано в Законе Российской Федерации «О безопасности», принятом 25 марта 1992 г.: «Под безопасностью Российской Федерации понимается качественное состояние общества и государства, при котором обеспечивается защита каждого человека, проживающего на территории Российской Федерации, его прав и гражданских свобод, а также надежность и устойчивость развития, защита ценностей, материальных и духовных источников жизнедеятельности, конституционного строя и государственного суверенитета, независимости и территориальной целостности от внутренних и внешних врагов».

Уровень безопасности, соответствующий тому или иному состоянию общества, его научно-техническим и экономическим возможностям, имеет стохастическую природу и определяется целым рядом случайных явлений. В общем случае он характеризуется:

вероятностью возникновения техногенных аварий, катастроф, опасных природных явлений и возможным ущербом при этих событиях;

степенью негативного воздействия на человека и окружающую среду, вяло протекающих техногенных и природных процессов при сохранении на макроуровне равновесного состояния экосистем;

вероятностью перерастания экологической обстановки в катастрофическую обстановку и возникновением чрезвычайной ситуации.

Необходимо заметить, что указанные выше вероятностные характеристики, в соответствии с принятыми представлениями, по сути, выражают риск определенных событий: в первом случае — риск техногенных аварий, катастроф и опасных природных событий, во втором — риск ухудшения здоровья человека, негативных изменений в окружающей среде при неэкстремальных условиях, в последнем — риск возникновения чрезвычайной ситуации экологического характера.

В соответствии с современными взглядами, риск обычно интерпретируется как вероятностная мера возникновения техногенных или природных явлений, сопровождающихся формированием и действием вредных факторов, и нанесенного при этом социального, экономического, экологического ущерба.

Следовательно, главной целью разработки раздела является выявление потенциальных источников ЧС, их всесторонняя оценка, определение возможных последствий аварий (катастроф) и стихийных бедствий, в обеспечении надежной защиты и предупреждении угрозы возникновения процессов или явлений, способных поражать население, наносить материальный ущерб объектам экономики, а также негативно воздействовать на окружающую среду.

## 2. ОПИСАНИЕ ОСНОВНЫХ ОПАСНОСТЕЙ НА ТЕРРИТОРИИ ГОРОДСКОГО ПОСЕЛЕНИЯ ПОСЕЛОК СУДИСЛАВЛЬ

### 2.1 ОПРЕДЕЛЕНИЯ

*Радиационно-опасный объект (РОО)* - объект на котором хранят, перерабатывают, используют и транспортируют радиоактивные вещества, при аварии на котором или его разрушении может произойти облучение ионизирующим излучением или радиоактивное загрязнение людей, сельскохозяйственных животных и растений, объектов народного хозяйства, а также окружающей природной среды.

*Химически опасный объект (ХОО)* - объект, на котором хранят, перерабатывают, используют или транспортируют опасные химические вещества. Авария или разрушение такого объекта может привести к гибели или химическому заражению людей, сельскохозяйственных животных и растений, а также к химическому заражению окружающей природной среды. Опасное химическое вещество - это химическое вещество, прямое или опосредованное воздействие которого на человека может вызвать острые и хронические заболевания людей или их гибель.

*Взрывопожароопасный объект (ВПОО)* - объект, на котором производят, используют, перерабатывают, хранят или транспортируют легковоспламеняющиеся и взрывопожароопасные вещества, создающие реальную угрозу возникновения техногенной чрезвычайной ситуации.

*Биологически опасные объекты* - объекты, при авариях на которых возможны массовые поражения флоры и фауны, а также загрязнения обширных территорий биологически опасными веществами (предприятия по изготовлению, хранению и утилизации биологически опасных веществ, а также научно-исследовательские организации этого профиля).

*Гидродинамические опасные объекты* - объекты, при разрушении которых возможно образование волны прорыва и затопление больших территорий. К гидродинамическим опасным объектам относятся гидротехнические сооружения (плотины, дамбы, подпорные стенки; напорные бассейны и уравнильные резервуары и др.)

*Факторы опасности* - формирующиеся при техногенных авариях и катастрофах факторы, которые оказывают поражающее воздействие на человека и окружающую среду, довольно разнообразны по своей физической сущности, процессу и явлению, обуславливающему их поражающий фактор.

В число таких факторов техногенной опасности, возникающих при авариях и катастрофах на взрыво-, пожаро-, радиационно-, химически опасных объектах и различного рода гидротехнических сооружениях, входят:

а) термобарические и механические факторы:

— формирование, распространение и воздействие на объекты окружающей среды волн избыточного давления (ударных волн) при взрывах;

— формирование, распространение и воздействие на объекты окружающей среды тепловой радиации и конвективных тепловых потоков при пожарных и объемных взрывах;

— формирование полей осколков и воздействие разлетающихся осколков на объекты окружающей среды при взрывах;

б) физические факторы:

— образование, распространение и воздействие на человека, и другие популяции электромагнитных полей, образующихся при различных авариях;

в) химические факторы:

— формирование, распространение и воздействие на объекты окружающей среды облака загрязненного вредными химическими веществами воздуха;

— формирование зон химического загрязнения (заражения) территорий, акваторий и объектов;

г) радиационные факторы:

— образование и воздействие на объекты окружающей среды радиационных полей из зоны аварии на объекте с ядерной



технологией;

- формирование, распространение и воздействие на объекты окружающей среды радиоактивных облаков, источником которых является аварийный объект с ядерной технологией;
- формирование зон радиоактивного загрязнения (заражения) территорий, акваторий и объектов;
- д) гидродинамические факторы, возникающие при разрушении гидротехнических сооружений напорного фронта (плотин, гидроузлов, запруд) и естественных плотин:
- образование волн прорыва и воздействие этих волн при своем продвижении на объекты окружающей среды;
- затопление территорий и объектов.

## **2.2 ОЦЕНКА ТЕХНОГЕННЫХ ОПАСНОСТЕЙ**

Наибольшую опасность для населения и окружающей среды представляют техногенные аварии и катастрофы.

Количество и масштабы последствий аварий и техногенных катастроф становятся все более опасными для населения и окружающей среды. Риск возникновения чрезвычайных ситуаций техногенного характера растет.

Наибольший риск возникновения чрезвычайных ситуаций характерен для территорий с высокой концентрацией объектов техносферы.

Для территории городского поселения поселок Судиславль характерны следующие виды техногенных чрезвычайных ситуаций:

- Транспортные аварии (катастрофы) - крупные автомобильные катастрофы;
- Пожары, взрывы в зданиях, на коммуникациях, технологическом оборудовании промышленных объектов, в зданиях и сооружениях жилого, социально-бытового и культурного назначения;
- Природные пожары;
- Внезапное обрушение производственных зданий, сооружений, обрушение зданий и сооружений жилого, социально-бытового и культурного назначения;
- Аварии на электроэнергетических системах;
- Аварии на коммунальных системах жизнеобеспечения.

Чрезвычайные ситуации техногенного характера возникают не только в силу нарушения технологического процесса производства, но и в значительной мере под влиянием целого ряда природных процессов, которые и определяют степень потенциальной опасности возникновения чрезвычайных ситуаций. Территориальная распространенность техногенных аварий и катастроф, также в значительной мере не случайна и имеет четко выраженную закономерность, что связано с комплексом природных условий.

### **Опасности, обусловленные транспортными авариями**

В состав транспортной системы городского поселения поселок Судиславль входят автомобильный, железнодорожный транспорт и трубопроводный (газопровод, нефтепровод).

На транспорте происходит значительное количество аварий и катастроф, в которых погибает и травмируется большое число людей, наносится огромный материальный ущерб и вред окружающей среде.

Основными причинами ЧС на транспорте являются:

- большая степень физического износа технических систем, коммуникаций и подвижного состава;
- низкая штатная дисциплина, продолжается рост случаев управления транспортными средствами в состоянии алкогольного и наркотического опьянения (особенно характерно для автомобильного транспорта).

Основные проблемы на транспорте:

- моральный и физический износ основных фондов, подвижного состава;
- снижение уровня технической защиты вследствие недостаточного финансирования научно-исследовательских и опытно-конструкторских работ в этой области;
- низкая насыщенность экспертными системами определения остаточного ресурса безопасной эксплуатации транспортных систем и коммуникаций, отсутствие собственных специалистов на объектах и предприятиях;
- несвоевременность профилактических работ, текущего и среднего ремонта эксплуатационного оборудования и технических систем;
- недостаточность собственных ресурсов материально-технических средств и ремонтной базы;
- недостаточное финансирование комплекса превентивных мероприятий и планово-предупредительных ремонтов.

### ***Автомобильный транспорт***

Основные виды дорожно-транспортных происшествий:

- наезд на пешехода;
- столкновение автотранспортных средств;
- опрокидывание автотранспортных средств.

Осложняет ситуацию заметное снижение транспортной дисциплины участников дорожного движения. Откровенное пренебрежение правилами дорожного движения стало нормой поведения для многих водителей транспортных средств.

Основные причины совершения дорожно-транспортных происшествий из-за нарушения правил дорожного движения водителями:

- несоответствие скорости конкретным условиям;
- управление транспортным средством без права управления;
- выезд на встречную полосу;
- несоблюдение очередности проезда;
- управление транспортным средством в нетрезвом состоянии;
- несоблюдение дистанции;
- нарушение правил проезда пешеходного перехода;
- превышение установленной скорости.

Основные причины совершения дорожно-транспортных происшествий из-за нарушения правил дорожного движения пешеходами:

- переход проезжей части в неустановленном месте;
- переход проезжей части перед близко идущим транспортом;
- неожиданный выход из-за транспорта, сооружений.

Около 30% дорожно-транспортных происшествий происходит из-за неудовлетворительных дорожных условий. Дорожные условия, сопутствующие ДТП:

- низкие сцепные качества покрытия;
- неровное покрытие;
- недостаточное освещение.

Так же большое влияние на показатели аварийности оказывают опасные природные явления.

Автотранспортная сеть территории городского поселения развита удовлетворительно и состоит из дорог с асфальтным и грунтовым покрытием круглогодичного использования для всех видов транспорта.

#### *Трубопроводный транспорт*

Трубопроводный транспорт — узкоспециализированный вид транспорта и является составной частью государственной транспортной системы.

Наиболее значимыми факторами риска, связанными с вероятностью разрыва трубопровода, являются:

- возможный брак строительно-монтажных работ при недостаточном контроле;
- пересечение трассы с железными и автомобильными дорогами, водными объектами;
- наличие близкорасположенных населенных пунктов, увеличивающих риск несанкционированных врезок с целью хищения нефти с последующей возможностью аварий, а также риск диверсий;
- несвоевременное или некачественное проведение диагностических работ внутритрубными инспекционными снарядами (ВИС).

Наиболее опасными составляющими, с точки зрения нанесения возможного социального ущерба, являются линейные участки газопроводов.

Одним из наиболее значимых факторов, влияющим на тяжесть последствий аварий на линейной части, является эффективность обнаружения утечки и действия линейно-эксплуатационных служб (ЛЭС) при разливах нефти.

С точки зрения нанесения возможного социального ущерба при авариях на трубопроводном транспорте, аварии на магистральном газопроводе являются наиболее опасными.

Основную опасность аварийной разгерметизации газопроводов представляют:

- участки газопроводов на узлах подключения;
- участки подводных переходов;
- участки, проходящие вблизи населенных пунктов и районов с высоким уровнем антропогенной активности (районы строительства, пересечения с железными и автомобильными дорогами), а также в местах прохождения газопроводов по сельхозугодиям.

Характерные аварии, происходящие на линейной части МГ, можно условно разбить на две основные группы:

- аварии с катастрофическими последствиями;
- аварии с последствиями малых масштабов.

К авариям с катастрофическими последствиями относятся аварии, связанные с разрывами труб на полное сечение и сопровождающиеся большими потерями транспортируемого продукта, пожарами и взрывами, способными негативно воздействовать на окружающую среду.

К авариям с последствиями малых масштабов относятся аварии, связанные с утечкой газа через неплотности в соединительных элементах и свищи в трубопроводах. Как правило, данные аварии не представляют опасности для людей и окружающей среды. Потери газа при таких авариях также невелики.

С точки зрения потенциального воздействия на окружающую среду аварийное разрушение магистральном газопровода сопровождается:

- образованием волн сжатия за счет расширения в атмосфере природного газа, заключенного под давлением в объеме «мгновенно» разрушившейся части трубопровода, а также волн сжатия, образующихся при воспламенении газового шлейфа и расширении продуктов сгорания;
- разлетом осколков (фрагментов) из разрушенной части трубопровода; термическим воздействием пожара на окружающую среду в случае воспламенения газа.

Свыше 50 % аварий на линейной части МГ сопровождаются воспламенением природного газа, истекающего из поврежденного трубопровода.

Малые количества опасных веществ, обращающихся на данных составляющих, и сравнительно небольшие зоны действия поражающих факторов вероятных аварий обуславливают небольшое число возможных пострадавших при возникновении аварийных ситуаций.

Достаточно высокую химическую и взрывопожарную опасность для населения и территорий представляют магистральные нефтепровод и нефтепроводные сооружения. В случае аварии в зону поражения попадает застройка, прилегающая к нефтепроводным сооружениям.

#### **Опасности, обусловленные пожарами, взрывами**

Основное количество пожаров приходится на начало и конец отопительного сезона, когда в отсутствие централизованного отопления широко используются различные электроприборы. Зимой количество пожаров продолжает оставаться на высоком уровне, и снижение наблюдается только в феврале месяце. Причина этого заключается в погодных условиях. Октябрь характеризуется наступлением похолодания, первых заморозков, при этом часто отмечается задержка начала отопительного сезона. Декабрь, январь - наиболее холодные месяцы зимнего периода. Таким образом, основными причинами возможных пожаров в осенне-зимний период являются:

- НПУЭ теплогенерирующих устройств;
- НППБ при топке печей;
- замыкание или неисправность электропроводки;
- использование неисправных электроприборов или использование приборов с мощностью большей, чем позволяет электрическая сеть;
- НППБ при эксплуатации бытовых электроприборов.

Вследствие изношенности в городском поселении поселок Судиславль сохраняется высокая вероятность возникновения аварийных ситуаций на объектах ЖКХ.

На территории Судиславского района сохраняется высокая вероятность возникновения техногенных пожаров в жилой зоне.

#### **Опасности, обусловленные потенциально опасными объектами**

По характеру возможных чрезвычайных ситуаций, возникающих в результате аварий на потенциально опасных объектах, выделяют 5 групп объектов.

*Радиационно-опасный объект (РОО)* - объект на котором хранят, перерабатывают, используют и транспортируют радиоактивные вещества, при аварии на котором или его разрушении может произойти облучение ионизирующим излучением или радиоактивное загрязнение людей, сельскохозяйственных животных и растений, объектов народного хозяйства, а также окружающей природной среды.

*Химически опасный объект (ХОО)* - объект, на котором хранят, перерабатывают, используют или транспортируют опасные химические вещества, при аварии на котором или при разрушении которого может произойти гибель или химическое заражение людей, сельскохозяйственных животных и растений, а также химическое заражение окружающей природной среды. Опасное химическое вещество - это химическое вещество, прямое или опосредованное воздействие которого на человека может вызвать острые и хронические заболевания людей или их гибель.

*Взрывопожароопасный объект (ВПОО)* - объект, на котором производят, используют, перерабатывают, хранят или транспортируют легковоспламеняющиеся и взрывопожароопасные вещества, создающие реальную угрозу возникновения техногенной чрезвычайной ситуации.

На территории городского поселения поселок Судиславль имеются следующие взрывопожароопасные объекты:

- Электростанция;
- Котельная

*Биологически опасные объекты* - объекты, при авариях на которых возможны массовые поражения флоры и фауны, а также загрязнения обширных территорий биологически опасными веществами (предприятия по изготовлению, хранению и утилизации биологически опасных веществ, а также научно-исследовательские организации этого профиля).

*Гидродинамические опасные объекты* - объекты, при разрушении которых возможно образование волны прорыва и затопление больших территорий. К гидродинамическим опасным объектам относятся гидротехнические сооружения (ГТС) (плотины, дамбы, подпорные стенки; напорные бассейны, уравнильные резервуары и др.).

- **Химическая опасность**

На территории городского поселения поселок Судиславль риск возникновения аварий на химически опасных объектах отсутствует, в связи с отсутствием на территории поселения химически опасных объектов.

- **Радиационная опасность**

На территории городского поселения поселок Судиславль риск возникновения аварий на радиационно-опасных объектах отсутствует, в связи с отсутствием на территории поселения радиационно-опасных объектов.

- **Биологическая опасность**

На территории городского поселения поселок Судиславль риск возникновения аварий на биологически-опасных объектах отсутствует, в связи с отсутствием на территории поселения биологически-опасных объектов.

### **2.3 ОЦЕНКА ПРИРОДНЫХ ОПАСНОСТЕЙ**

#### **Лесные пожары**

Лесной пожар - это стихийное, неуправляемое человеком распространение огня по лесной площади.

- Мероприятия по защите и охране лесов от пожаров необходимо проводить в соответствии с Лесным Кодексом РФ от 04.12.2006 N 200-ФЗ, Федеральным законом от 21 декабря 1994 года N 68-ФЗ «О защите населения и территорий от чрезвычайных ситуаций природного и техногенного характера» и Федеральным [законом](#) от 21 декабря 1994 года N 69-ФЗ «О пожарной безопасности».

Для предотвращения лесных пожаров должны выполняться следующие организационно-технические мероприятия:

- контроль работы лесопожарных служб;
  - контроль за проведением наземного патрулирования и авиационной разведки в местах проведения огнеопасных работ;
  - введение ограничения посещения отдельных участков леса, запрещение разведения костров в лесу в противопожарный период;
- контроль соблюдения противопожарной безопасности при лесоразработках;
- внедрение и распространение безогневых способов очистки лесосек;
- организация своевременной очистки лесоразработок и массивов леса от заготовленной древесины, сучьев, щепы, мусора.

#### **Гидрологическая опасность**

Высокие уровни воды, половодье, дождевые паводки, заторы и зажоры, ветровые нагоны, низкие уровни воды, ранний ледостав и преждевременное появление льда на судоходных водоемах и реках, повышение уровня грунтовых вод (подтопление).

Наводнения - это затопление водой прилегающей к реке, озеру или водохранилищу местности, которое причиняет материальный ущерб, наносит урон здоровью населения или приводит к гибели людей. Если затопление не сопровождается ущербом, это есть разлив реки, озера, водохранилища.

Особенно опасные наводнения наблюдаются на реках дождевого и ледникового питания или при сочетании этих двух факторов.

Половодье - это ежегодно повторяющийся в один и тот же сезон значительный и довольно длительный подъем уровня воды в реке. Обычно половодье вызывается весенним таянием снега на равнинах или дождевыми осадками.

Паводок - это интенсивный, сравнительно кратковременный подъем уровня воды. Формируется сильными дождями, иногда таянием снега при зимних оттепелях.

Значительную роль в увеличении частоты и разрушительной силы наводнений играют [антропогенные факторы](#) — вырубка лесов, нерациональное ведение сельского хозяйства и хозяйственного освоения пойм. К формированию наводнений могут приводить неправильное осуществление паводкозащитных мер, ведущее к прорыву дамб; разрушение искусственных плотин; аварийные сбросы водохранилищ. Обострение проблемы наводнений в России связано также с прогрессирующим старением основных фондов водного хозяйства, размещением на паводкоопасных территориях хозяйственных объектов и жилья. В связи с этим актуальной задачей могут быть разработка и осуществление эффективных мер предотвращения наводнений и защиты от них.

К наиболее эффективным заблаговременным мероприятиям относятся:

- регулирование стока вод с помощью водохранилищ;
- создание лесных полос, искусственных озер и запруд, дренажной системы с целью перехвата осадков до их поступления в русло реки;
- строительство плотин, защитных дамб, откосов и волнорезов;

- увеличение пропускной способности русел рек (ликвидация рукавов, расширение, спрямление и углубление русла, укрепление берегов, устранение различных препятствий на пути водного потока);

- осушение болот и переувлажненных земель;

- подсыпка территорий, предназначенных для строительства зданий и сооружений, выравнивание береговой линии, строительство водоотводных каналов.

Следует заметить, что проведение перечисленных заблаговременных предупредительных мероприятий требует больших затрат, однако сумма ущерба, наносимого наводнением, значительно превышает эти затраты.

При непосредственной угрозе затопления территории для ограничения распространения воды сооружают отводные каналы, возводят оградительные валы и дамбы из грунта, мешков с песком, камней и других материалов.

Зимой оградительные валы и дамбы в целях ускорения их возведения чаще всего строят из снега или льда.

К оперативным предупредительным мероприятиям относятся:

- оповещение населения об угрозе наводнения;

- заблаговременная эвакуация населения, сельскохозяйственных животных, материальных и культурных ценностей из потенциально затопляемых зон;

- частичное ограничение или прекращение функционирования предприятий, организаций, учреждений, расположенных в зонах возможного затопления, защита материальных ценностей.

#### **Климатические опасности**

Так же наиболее опасными природными явлениями являются: грозы, ливни с интенсивностью 30 мм/час и более; снегопады, превышающие 20 мм за 24 часа; град с диаметром частиц 20 мм; гололед с диаметром отложения более 200 мм; сильные ветра со скоростью более 20 м/сек.

Для предотвращения ЧС, вызванных данными факторами необходимо выполнение следующих мероприятий:

- организация защиты автомобильных дорог от снежных заносов и штормовых ветров (лесонасаждения, защитные щиты и заборы);

- своевременная снегоуборка и подсыпка смесей противоскольжения при гололеде на дорогах;

- своевременная подготовка инженерных коммуникаций к зимней эксплуатации;

- применение громоотводов для защиты зданий и сооружений от молний;

- заблаговременное оповещение населения о возникновении и развитии чрезвычайных ситуаций.

#### **Опасные геологические условия**

В зависимости от характера грунтов, слагающих участки, положения уровня подземных вод, различной степени устойчивости геологической среды, на территории, пригодной для строительства, могут быть выделены участки подверженные влиянию опасных геологических процессов.

Наиболее опасными геологическими явлениями рассматриваемой территории являются: овражная эрозия и развитие процессов заболачивания.

К *не рекомендуемым* для строительства территориям отнесены склоны крутизной более 30%, участки пойменных террас рек и ее притоков, сложенных иловатыми суглинками и рыхлыми песками, периодически затопляемыми паводковыми водами, заторфованные и заболоченные участки, тальвеги и днища оврагов и балок, ежегодно затопляемые в период паводков.

К *условно пригодным* для строительства отнесены участки с крутизной склонов от 10% до 30%, частью пораженные оползнями и оврагами. Подземные воды залегают здесь, как правило, на глубине 1-2м. Основанием сооружений на таких участках служат слабые водонасыщенные суглинки и супеси.

К *пригодным* для строительства территориям отнесены участки водоразделов, склоны водоразделов, участки III надпойменной террасы. Основанием сооружений на этих участках будут служить красные глины, песчаники или четвертичные суглинки, местами лессовидные и просадочные. Подземные воды залегают на глубине от 2 до 5 м.

В целом, территория городского поселения поселок Судиславль, охватываемая настоящим проектом, хорошо изучена. Подробные изыскания проводились при строительстве промышленных предприятий, общественных и жилых зданий, при прокладке инженерных коммуникаций. Участки территории, благоприятные для ведения строительства занимают большую часть района.

Для предотвращения эрозии, оврагообразования и заболачивания почв, необходимо выполнение мероприятий:

- организация поверхностного стока и поверхностное осушение;

- берегоукрепление;

- благоустройство оврагов и крутых склонов рельефа;

- осушение болотистых участков и комплексная мелиорация земель.

Территории по степени опасности ЧС техногенного и природного характера с зонами неприемлемого риска, жесткого контроля и приемлемого риска определяются в соответствии с критериями, приведенными в таблице 28 и 29.

#### **Таблица 28**

*Критерии для зонирования территории по степени опасности чрезвычайных ситуаций (Матрица для определения опасности территорий (зон) по критерию «частота реализации – социальный ущерб»)*

Частота реализации опасности, случае/год	Социальный ущерб				
	Погибло более одного человека, имеются пострадавшие	Погиб один человек, имеются пострадавшие	Погибших нет, имеются серьезно пострадавшие	Серьезно пострадавших нет, имеются потери трудоспособности	Лиц с потерей трудоспособности и нет
>1	Зона неприемлемо неотложные уменьшению	евого риска, меры по риску	необходимы	жесткого необходима	Зона
$1 \div 10^{-1}$					
$10^{-1} \div 10^{-2}$	образности уменьшению	оценка мер по риску	контроля, целесообразно необходимо уменьшению	приемлемости в мероприятиях по риску	Зона риска, нет
$10^{-2} \div 10^{-3}$					
$10^{-3} \div 10^{-4}$					
$10^{-4} \div 10^{-5}$					
$10^{-5} \div 10^{-6}$					

**Таблица 29**

Критерии для зонирования территории по степени опасности чрезвычайных ситуаций (Матрица для определения опасности территорий (зон) по критерию «частота реализации – финансовый ущерб»)

Частота реализации опасности, случае/год	Финансовый ущерб, МРОТ (минимальный размер оплаты труда, установленный законодательством Российской Федерации)				
	>200000	20000-200000	2000-20000	200-2000	<200
>1	Зона неприемлемого риска, неотложные меры по снижению риска				Зона
$1 \div 10^{-1}$	необходимы жесткого контроля, цели-			необходима приемлемого	Зона риска, нет
$10^{-1} \div 10^{-2}$	оценка мер по риску			сти в мероприятиях по	
$10^{-2} \div 10^{-3}$	образности снижению		необходимо уменьшению		Зона
$10^{-3} \div 10^{-4}$	оценки снижению		сти в мероприятиях по		
$10^{-4} \div 10^{-5}$	2015				
$10^{-5} \div 10^{-6}$	2015				

## 2.4 ОЦЕНКА БИОЛОГО - СОЦИАЛЬНЫХ ОПАСНОСТЕЙ

На современном этапе в условиях урбанизации существенно возрастает значение общих путей передачи инфекции: водного и пищевого в эпидемиологии кишечных инфекций. Это, прежде всего, связано со снабжением населения пищевыми продуктами и водой.

При возникновении аварийных ситуаций на объектах водоснабжения и сетях водопровода в эпидемический процесс могут вовлекаться значительные массы населения от нескольких сот до нескольких десятков тысяч населения населенных пунктов.

Кроме того, миграция населения, ухудшение бытовых условий оказывают значительное влияние на распространение острых кишечных и других инфекционных заболеваний.

Наибольшую опасность для распространения зоонозных болезней (чума, лептоспироз, туляремия, сибирская язва) представляют сельскохозяйственные и дикие животные, а также мелкие млекопитающие с их эктопаразитами. В местных условиях переносчиками чумы будут являться крысы, суслики и другие животные при завозе их из эндемических очагов. Среди насекомых - передатчиками чумы являются блохи.

Наибольшую опасность из группы биолого-социальных ЧС представляют болезни диких животных (бешенство). Бешенство - острая вирусная болезнь животных и человека, характеризующаяся признаками полиоэнцефаломиелита и абсолютной летальностью.

Мероприятия по профилактике бешенства животных и человека, мероприятия при заболевании животных бешенством, противоэпидемические мероприятия следует проводить в соответствии с Санитарными правилами СП 3.1.096-96. Ветеринарные правила ВП 13.3.1103-96 «Профилактика и борьба с заразными болезнями, общими для человека и животных. Бешенство».

В случае вспышки инфекции, биологические отходы, зараженные или контаминированные возбудителями бешенства, сжигают на месте, а также в трупосжигательных печах или на специально отведенных площадках.

## 3. ПЕРЕЧЕНЬ МЕРОПРИЯТИЙ ПО ОБЕСПЕЧЕНИЮ ПОЖАРНОЙ БЕЗОПАСНОСТИ

Для увеличения надежности системы противопожарного водоснабжения генеральным планом предусматривается ряд мероприятий по развитию сети водоснабжения, в том числе переход на водоснабжение из подземного водозабора.

Для улучшения ситуации с доступностью потенциальных объектов возгорания для пожарных машин генеральным планом предусматривается ряд мероприятий по развитию транспортной сети.

1. Подъезд пожарных автомобилей должен быть обеспечен:

1) с двух продольных сторон - к зданиям многоквартирных жилых домов высотой 28 и более метров (9 и более этажей), к иным зданиям для постоянного проживания и временного пребывания людей, зданиям зрелищных и культурно-просветительных учреждений, организаций по обслуживанию населения, общеобразовательных учреждений, лечебных учреждений стационарного типа, научных и проектных организаций, органов управления учреждений высотой 18 и более метров (6 и более этажей);

2) со всех сторон - к односекционным зданиям многоквартирных жилых домов, общеобразовательных учреждений, детских дошкольных образовательных учреждений, лечебных учреждений со стационаром, научных и проектных организаций, органов управления учреждений.

2. К зданиям, сооружениям и строениям производственных объектов по всей их длине должен быть обеспечен подъезд пожарных автомобилей:

1) с одной стороны - при ширине здания, сооружения или строения не более 18 метров;

2) с двух сторон - при ширине здания, сооружения или строения более 18 метров, а также при устройстве замкнутых и полузамкнутых дворов.

3. Допускается предусматривать подъезд пожарных автомобилей только с одной стороны к зданиям, сооружениям и строениям в случаях:

1) меньшей этажности, чем указано в пункте 1 части 1 настоящей статьи;

2) двусторонней ориентации квартир или помещений;

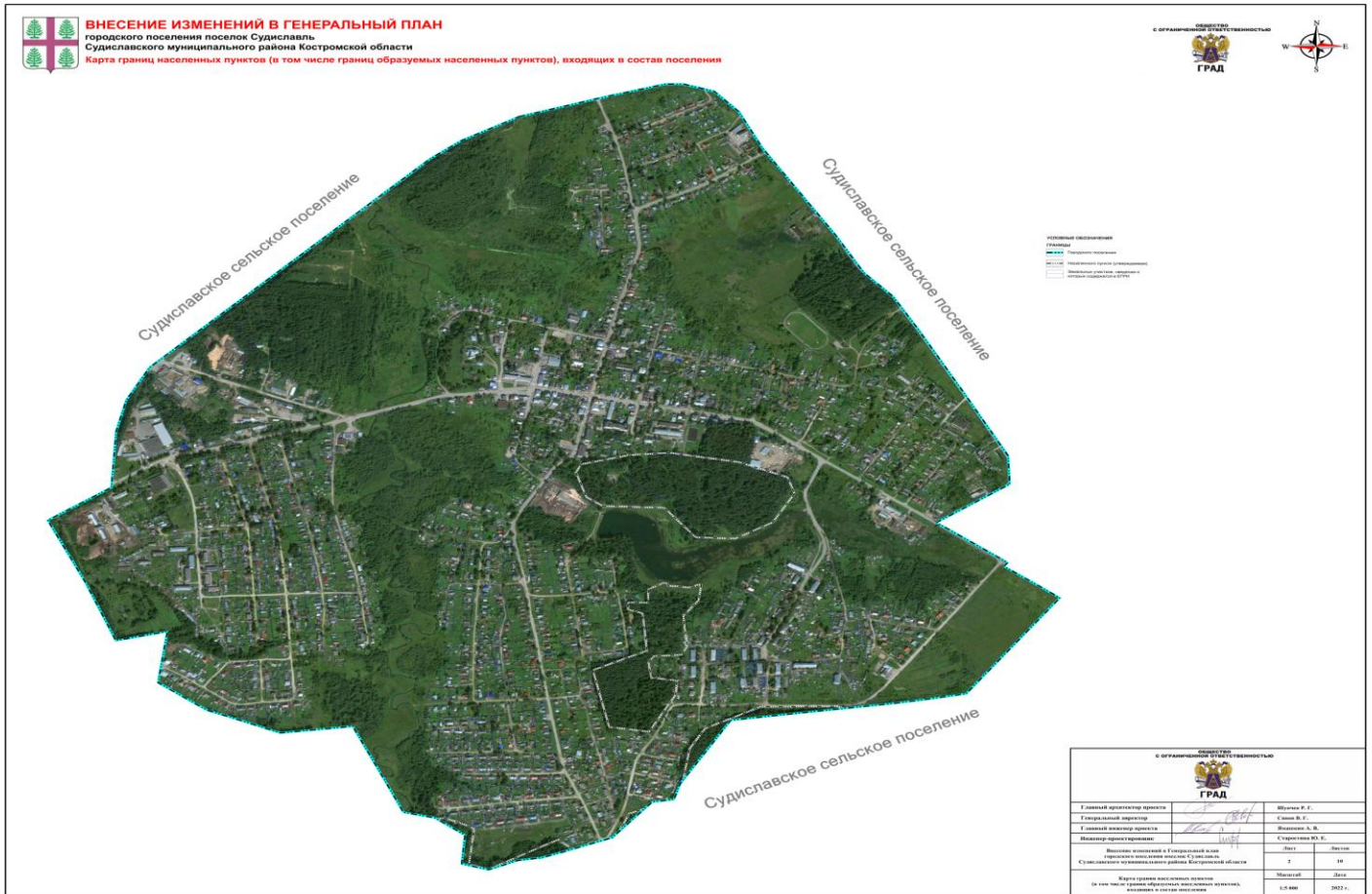
3) устройства наружных открытых лестниц, связывающих лоджии и балконы смежных этажей между собой, или лестниц 3-го типа при коридорной планировке зданий.

4. К зданиям с площадью застройки более 10 000 квадратных метров или шириной более 100 метров подъезд пожарных автомобилей должен быть обеспечен со всех сторон.

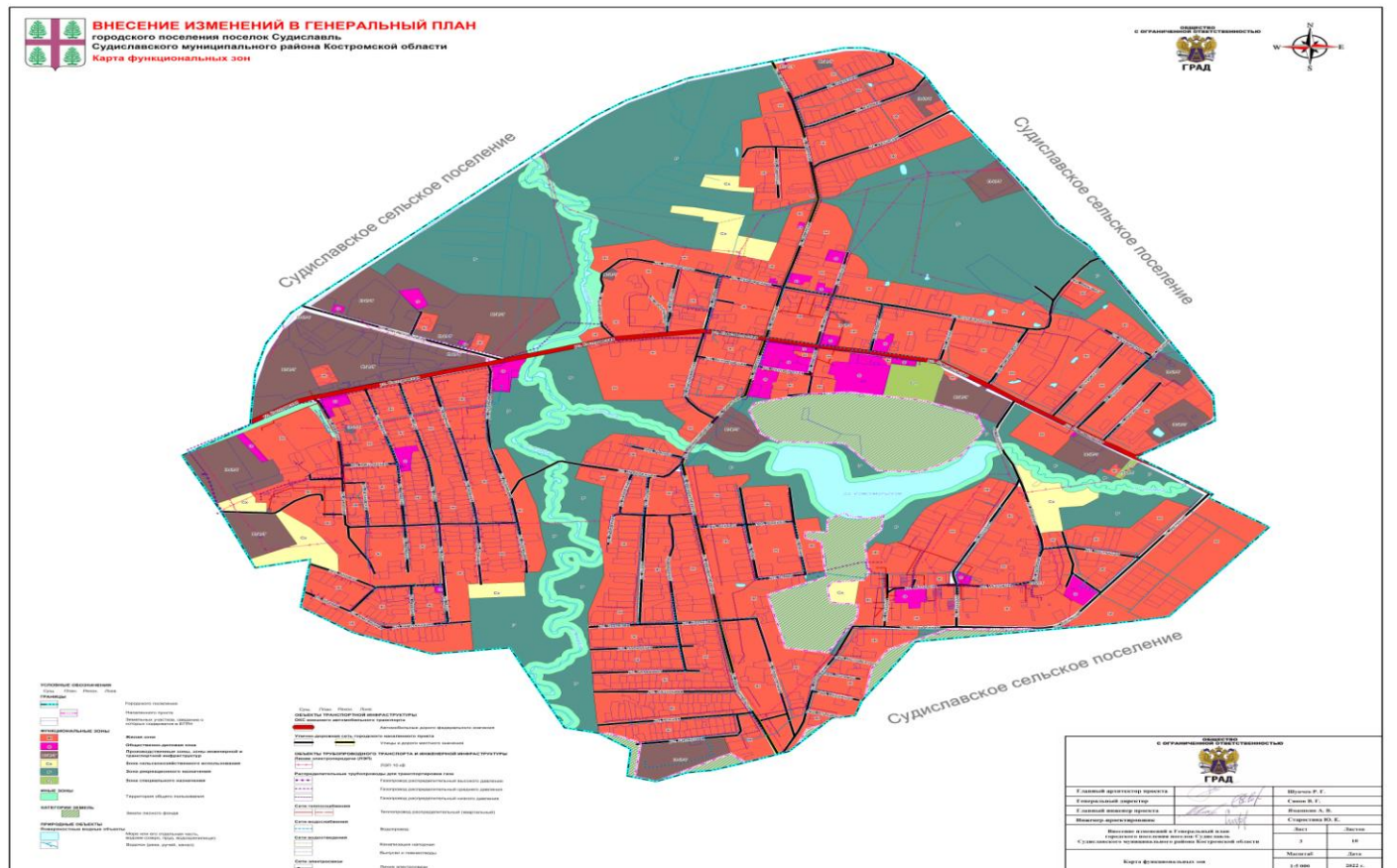
5. Допускается увеличивать расстояние от края проезжей части автомобильной дороги до ближней стены производственных зданий, сооружений и строений до 60 метров при условии устройства тупиковых дорог к этим зданиям, сооружениям и строениям с площадками для разворота пожарной техники и устройством на этих площадках пожарных гидрантов. При этом расстояние от производственных зданий, сооружений и строений до площадок для разворота пожарной техники должно быть не менее 5, но не более 15 метров, а расстояние между тупиковыми дорогами должно быть не более 100 метров.



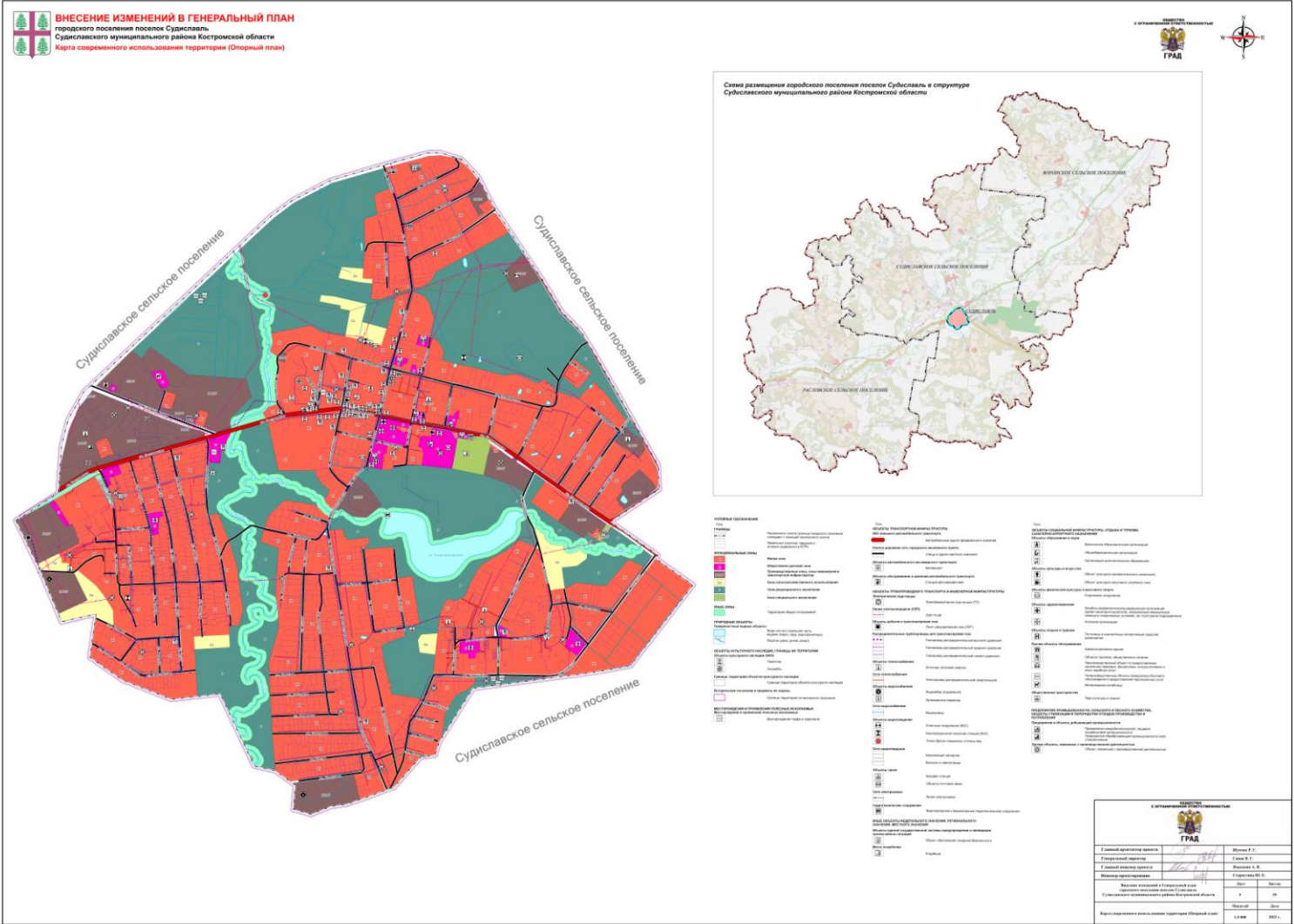
## 2 Карта границ населенных пунктов, входящих в состав поселен



## 3 Карта функциональных зон



# 4 Карта современного использования территории (Опорный план)



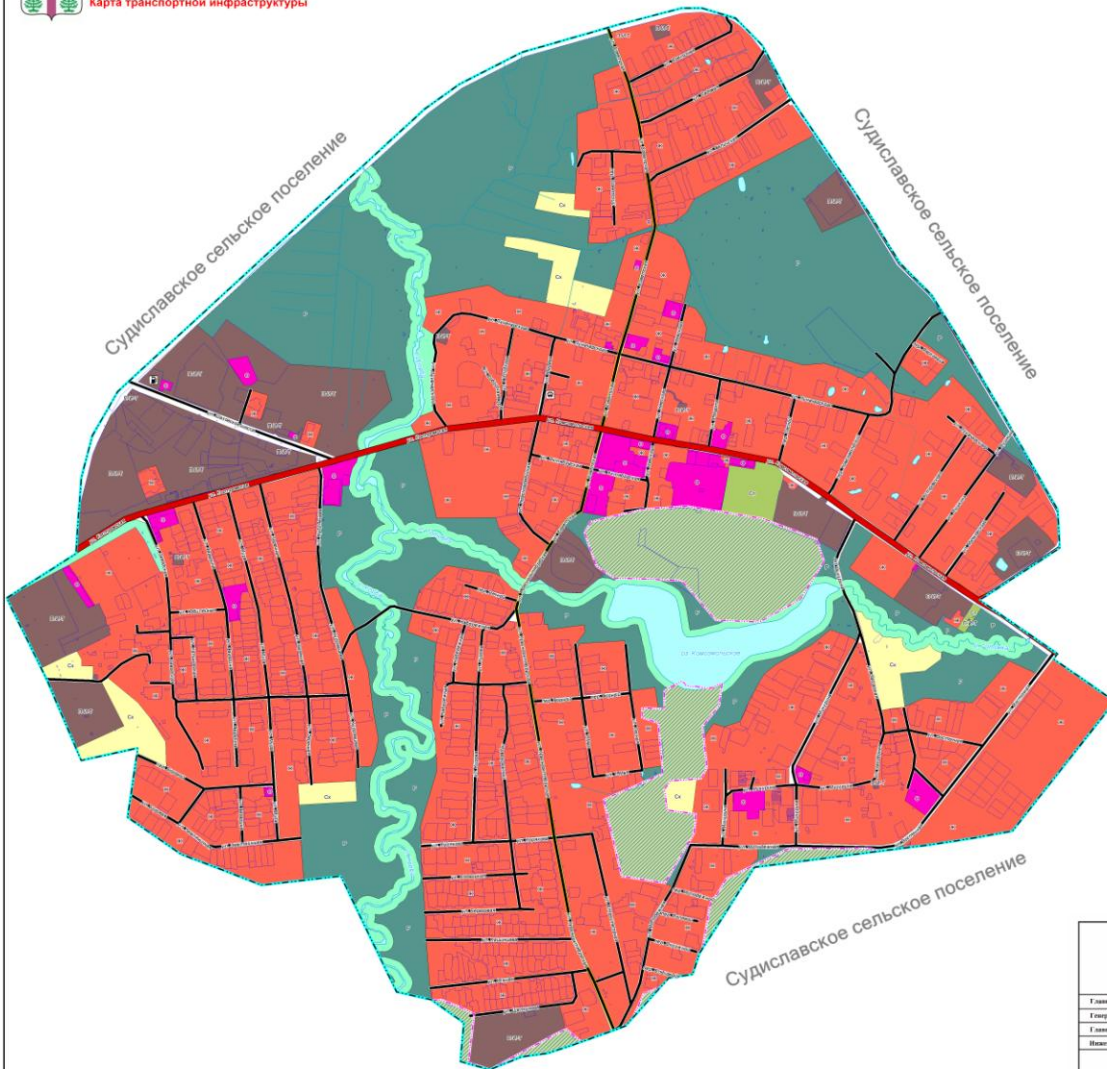




# 6 Карта транспортной инфраструктуры



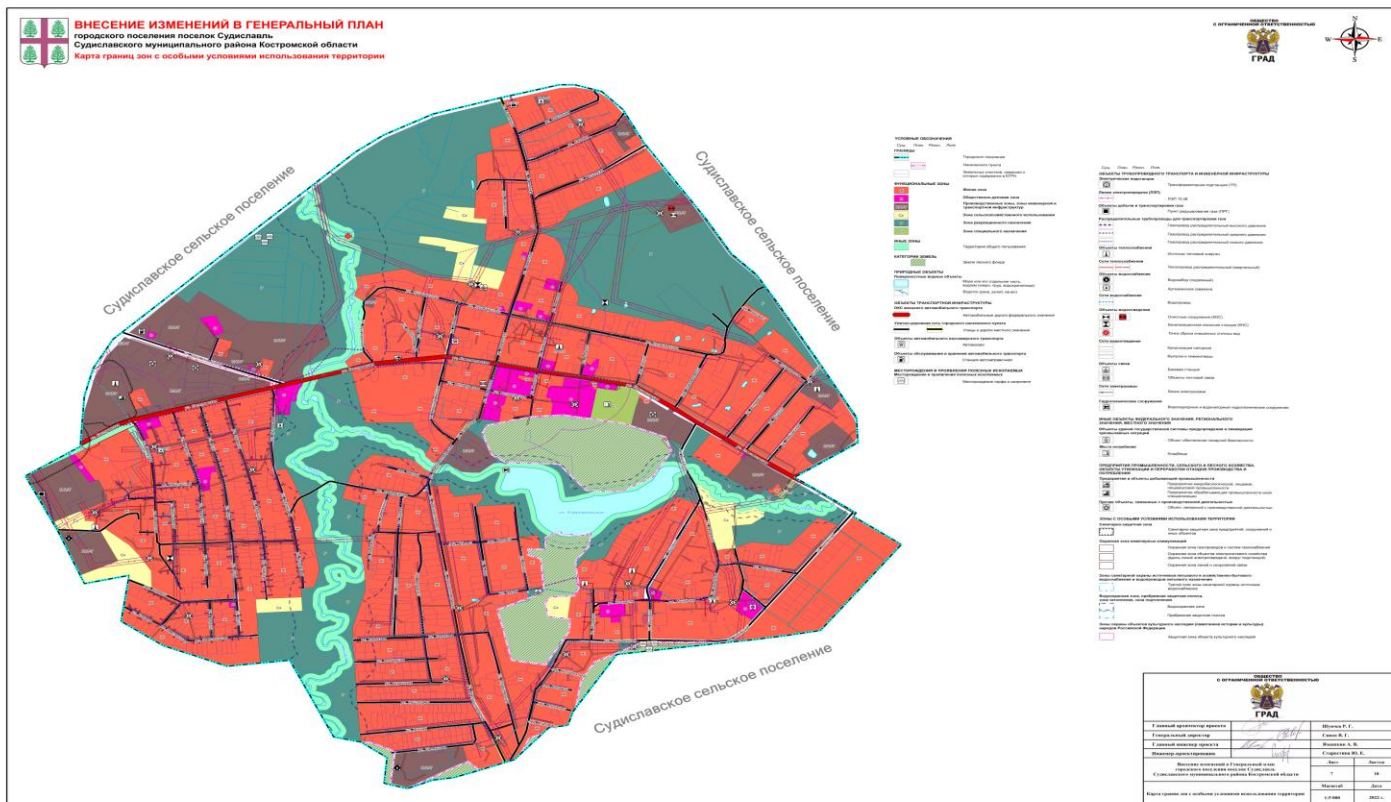
**ВНЕСЕНИЕ ИЗМЕНЕНИЙ В ГЕНЕРАЛЬНЫЙ ПЛАН**  
 городского поселения поселок Судиславль  
 Судиславского муниципального района Костромской области  
 Карта транспортной инфраструктуры



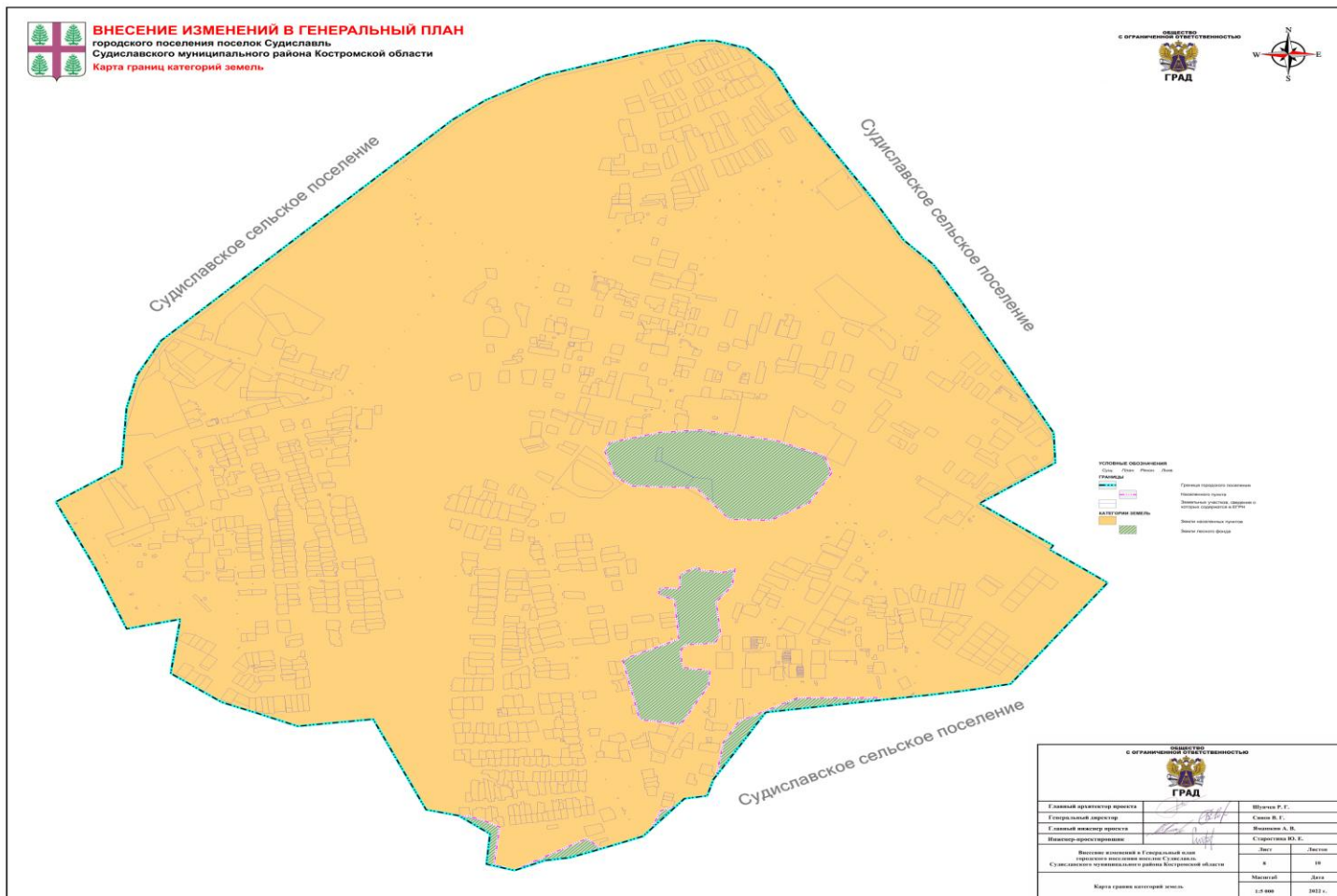
- УСЛОВНЫЕ ОБОЗНАЧЕНИЯ**
- Генеральный план:**  
 - Красный: Земельный участок  
 - Синий: Водный объект  
 - Зеленый: Лесной массив
- Исторические объекты:**  
 - Синий: Объекты культурного наследия  
 - Зеленый: Объекты культурного наследия
- Объекты транспортной инфраструктуры:**  
 - Красная линия: Автомобильные дороги федерального значения  
 - Красная линия: Автомобильные дороги областного значения  
 - Красная линия: Автомобильные дороги местного значения  
 - Красная линия: Улицы и дороги местного значения  
 - Красная линия: Объекты автомобильного транспорта  
 - Красная линия: Объекты железнодорожного транспорта  
 - Красная линия: Объекты воздушного транспорта  
 - Красная линия: Объекты водного транспорта  
 - Красная линия: Объекты трубопроводного транспорта  
 - Красная линия: Объекты связи

ОБЩЕСТВО С ОГРАНИЧЕННОЙ ОТВЕТСТВЕННОСТЬЮ ГРАД			
Главный архитектор проекта	<i>[Signature]</i>	Шенков Р. Г.	
Генеральный архитектор	<i>[Signature]</i>	Савин В. Г.	
Главный инженер проекта	<i>[Signature]</i>	Иванов А. В.	
Инженер-проектировщик	<i>[Signature]</i>	Сторожкина Ю. Е.	
Внесено изменений в Генеральный план городского поселения поселок Судиславль Судиславского муниципального района Костромской области		№	Листы
		6	18
Дата		Месяц	Год
Карта транспортной инфраструктуры		1:0 000	2021 г.

# 7 Карта границ зон с особыми условиями использования террито



# 8 Карта границ категорий земель





Российская Федерация  
Костромская область  
Судиславский муниципальный район  
Городское поселение поселок Судиславль  
Совет депутатов  
РЕШЕНИЕ

от 26 апреля 2023 г. № 32

О внесении изменений в решение Совета депутатов городского поселения поселок Судиславль Судиславского муниципального района Костромской области от 26 января 2022 г. № 6 «Об утверждении Положения о компенсации руководителям органов территориального общественного самоуправления городского поселения поселок Судиславль, не являющихся юридическими лицами»

Рассмотрев проект решения Совета депутатов городского поселения поселок Судиславль Судиславского муниципального района Костромской области «О внесении изменений в решение Совета депутатов городского поселения поселок Судиславль Судиславского муниципального района Костромской области от 26 января 2022 г. № 6 «Об утверждении Положения о компенсации руководителям органов территориального общественного самоуправления городского поселения поселок Судиславль, не являющихся юридическими лицами»,

Совет депутатов решил:

1. Внести в Положение о компенсации руководителям органов территориального общественного самоуправления городского поселения поселок Судиславль, не являющихся юридическими лицами, понесенных затрат, связанных с осуществлением деятельности руководителей органов территориального общественного самоуправления, утвержденное решением Совета депутатов городского поселения поселок Судиславль Судиславского муниципального района Костромской области от 26 января 2022 г. № 6 «Об утверждении Положения о компенсации руководителям органов территориального общественного самоуправления городского поселения поселок Судиславль, не являющихся юридическими лицами» следующие изменения:

- в части 2.2 главы 2 «Порядок выплаты Компенсации руководителям органов ТОС » слова «4 598 рублей» заменить словами «5 747 рублей».

2. Настоящее решение вступает в силу со дня его опубликования и распространяет свое действие на правоотношения, возникшие с 01.04.2023 г.

Глава городского поселения поселок Судиславль  
Судиславского муниципального района Костромской области

Л. В. Сулова

#### ИТОГОВЫЙ ДОКУМЕНТ

**заключение о результатах публичных слушаний по муниципальному образованию городское поселение поселок Судиславль Судиславского муниципального района Костромской области по проекту решения Совета депутатов городского поселения поселок Судиславль Судиславского муниципального района Костромской области «Об утверждении отчета об исполнении бюджета городского поселения поселок Судиславль Судиславского муниципального района Костромской области за 2022 год»**

п. Судиславль Костромской области

24 апреля 2023 г.

Заслушав доклад начальника финансового управления администрации Судиславского муниципального района Смирновой Ю.И., участники публичных слушаний отмечают следующее:

- по доходам бюджет городского поселения поселок Судиславль Судиславского муниципального района Костромской области за 2022 год исполнен на 81 252,7 тыс. руб. или 79,0 % от утвержденного плана 103 050,2 тыс. руб.;

- план по собственным доходным источникам выполнен на 101 % к годовому плану (утверждено на год 19 022,1 тыс. руб., исполнено 19 236,3 тыс. руб.);

- план по безвозмездным поступлениям от других бюджетов бюджетной системы Российской Федерации выполнен на 74,0 % к годовому плану (утверждено на год 84 028,1 тыс. руб., исполнено 62 016,1 тыс. руб.);

- бюджет городского поселения поселок Судиславль Судиславского муниципального района Костромской области по расходам выполнен на 79,0 % к годовому плану (утверждено на год 101 056,2 тыс. руб. выполнено 80 331,4 тыс. руб.);

- задолженность муниципального образования по кредитам, полученным от кредитных организаций, на 01.01.2022 года составила 1 350 000 руб., по бюджетным кредитам 5 442 000 руб.;

- по состоянию на 01.01.2022 года просроченная кредиторская задолженность муниципальных учреждений составила 0 руб., в т. ч. по оплате коммунальных услуг 0 руб.

Участники публичных слушаний рекомендуют Совету депутатов городского поселения поселок Судиславль Судиславского муниципального района Костромской области утвердить отчет об исполнении бюджета городского поселения поселок Судиславль Судиславского муниципального района Костромской области за 2022 год.

Председатель слушаний:

ё

Л. В. Сулова

Секретарь слушаний:

А. А. Боброва

Бюллетень учрежден Советом депутатов и администрацией городского поселения поселок Судиславль Судиславского муниципального района Костромской области

Тираж 10 экз. Ответственный за выпуск: Сулова Л. В.

Адрес: 157860, п. Судиславль, ул. Советская, 2. Контактный телефон 8(49433) 2-14-64